

MAP ATLAS

GL BE

BY :

KHAN SIR

(माचचित्र विशेषज्ञ)



KHAN G.S. RESEARCH CENTRE

Venue:

Kisan Cold Storage, Sai Mandir, Musallahpurhat, Patna-6

Mob. : 8877918018, 8757354880

BY :- KHAN SIR
(मानविकर विशेषज्ञ)

BY :: KHAN SIR
(मानविकर विशेषज्ञ)

BY :: KHAN SIR
(मानविकर विशेषज्ञ)

World Atlas

स्थल अवरुद्ध देश
(land lock Country)

Buffer (Country)

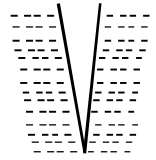
द्वीप (Island)

द्वीप समूह

महाद्वीप (Continent)

उप महाद्वीप (Sub Continent)

अंतरीप (Cape)



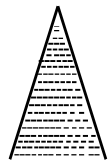
प्रायद्वीप (Peninsula)



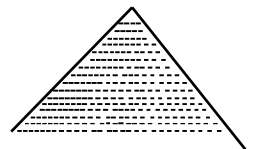
सोता (Creek)



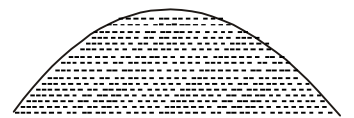
खाड़ी (Gulf)



खाड़ी (Bay)



बाइट (Bight)



☞ तट (Beach)



☞ घाट (Bank)



एशिया महाद्वीप

- ☞ इसे सभ्यता का पालन कहा जाता है, क्योंकि यहाँ मेसोपोटामिया की सभ्यता, मिस्त्र की सभ्यता, ह्वांगहो नदी की सभ्यता का विकास हुआ।
- ☞ यहाँ तीन प्रायद्वीप, अरब, दक्कन, इण्डोचीन का प्रायद्वीप।
- ☞ एशिया को यूरोप से यूराल पर्वत, कैस्पियन सागर तथा काकेशस पर्वत अलग करती है।
- ☞ प्रमुख स्थलबद्ध या भू-आवेष्टित देश—कजाकिस्तान, किर्गिस्तान, तुर्कमेनिस्तान, ताजकिस्तान, उजबेकिस्तान, अफगानिस्तान, मंगोलिया, नेपाल, भूटान, लाओस।
- ☞ डिएगो गार्सिया—
- ☞ चागोस, आर्किपिलागो—
- ☞ SAARC (South Asian Association for Regional Cooperation) —इसकी स्थापना 1985 में हुई, मुख्यालय कठमाण्डु। इसमें 8 सदस्य देश हैं — मालद्वीप, श्रीलंका, भारत, पाकिस्तान, अफगानिस्तान, नेपाल, भूटान तथा बंगलादेश।

मालद्वीप

श्रीलंका

- ☞ यह आँसू के आकार का है यह 4 जनवरी 1948 को ब्रिटेन से स्वतंत्र हुआ।
- ☞ यह चाय का निर्यातक देश है।
- ☞ इसकी राजधानी पहले कैडी थी, उसके बाद कोलम्बो, वर्तमान समय में श्री-जयवर्धनपुरम है।
- ☞ इसके हिन्द महासागर की मोती कहते हैं।
- ☞ जाफना—तमिल समस्या, Liberation Tigers of Tamil Eelam (LTTE) 1976.
- ☞ प्वाइंट पेड्रो—यह जाफना के उत्तर में है।
- ☞ हम्बनटोटा—इस बन्दरगाह को चीन विकसित कर रहा है।
- ☞ एलीफेन्टा दर्रा—यह जाफना को श्रीलंका के मुख्य भूमि से अलग करता है।
- ☞ महावली गंगा (335 किमी)— श्रीलंका की सबसे लम्बी नदी

नेपाल

- ☞ भारत के 5 राज्य इससे सीमा बनाते हैं। uk, up, Br, Wb, SK
- ☞ यह जड़ी-बुटि तथा जल-विद्युत के लिए प्रसिद्ध है।
- ☞ यहाँ 88% हिन्दू है।
- ☞ काठमाण्डू—राजधानी, यह मध्य हिमालय में है।
- ☞ जनकपुर—यहाँ से भारत के जयनगर शहर के लिए ट्रेन आती है।

भूटान

- ☞ यहाँ काला पर्वत है। इसे तडित झंझावात (Land of Thunderbolt) का देश कहते हैं।
- ☞ परियोजना—

बांग्लादेश

- ✍ 1971 से पहले यह पूर्वी पाकिस्तान था।
- ✍ 16 दिसम्बर 1971 को यह स्वतंत्र हुआ।
- ✍ पाकिस्तान ने इसे एक देश की मान्यता 1972 में दिया।
- ✍ इसके साथ भारत की सर्वाधिक सीमा लगती है।
- ✍ त्रिपुरा इससे तीनों ओर से घिरा है।
- ✍ विश्व में 50% जूट (पटसन) का उत्पादन अकेले बांग्लादेश करता है किन्तु विभाजन से जूट उद्योग प्रभावित हुआ था। क्योंकि जूट के कारखाने भारत में रह गए।
- ✍ **ढाका**—राजधानी, पद्मा के डेल्टा पर है।
- ✍ **चटगांव**—18 अप्रैल 1930 को सूर्यसेन ने चटगांव शस्त्रागार को लूटा। यहाँ का बन्दरगाह चीन विकसित कर रह है।
- ✍ USA = 7वाँ बेड़ा, रूस = 40 वाँ बेड़ा। भारत = विक्रांत

पाकिस्तान

- ✍ यह नहरों का देश है, इसने 1956 में स्वयं को इस्लामिक देश घोषित कर लिया
- ✍ **अवोटाबाद**—2 May 2011 को लादेन यही मारा गया।
- ✍ **तक्षशिला**—प्राचीनतम विश्वविद्यालय इसे राजा तक्ष ने बनवाया था।
- ✍ **पेशावर**—स्कूल पर आतंकी हमला, गैर कानूनी रूप से कार्यरत हथियारों का बाजार।
- ✍ **खैबर दर्रा**—अफगान को जाने का मार्ग।
- ✍ **गोमल दर्रा**—अफगान को जाने का मार्ग।
- ✍ **लाहौर**—IC-814 विमान का नेपाल के त्रिभुवन हवाई अड्डा से अपहरण करके लाहौर में उतारा गया।
- ✍ **ननकाना साहब**—15 April 1469 को गुरु का जन्म। इसे तलबन्डी भी कहते हैं।
- ✍ **मुल्तान**—चीनी मिट्टी के बर्तन।
- ✍ **जकोबाबाद**—विश्व का दूसरा सबसे गर्म स्थल (56°C)
- ✍ **ब्लूचिस्तान**—इसकी राजधानी क्वेटा है। यहाँ का ग्वादर बन्दरगाह चीन को समर्पित है।

चोलिस्तान—

अफगानिस्तान

✍ Golden Triangle—

✍ अफीम उत्पादक देश

काबुल—राजधानी, यहाँ का संसद भवन भारत बनवाया है।

गजनी—महमूद-गजनबी यही का था, जिसने 1025 ई. में अपने 16वें आक्रमण में सोमनाथ मन्दिर को लूटा।

कंधार—अफगान की द्वितीय राजधानी।

बामियाँ—यहाँ बुद्ध की सबसे ऊर्जा प्रतिमा थी जिसे तालिबान आतंकवादियों ने बम से उड़ा दिया।

✍ सलमा बांध—

- ✍ **ASEAN. (Association of Southeast Asian Nations.)**—इसकी स्थापना 8 अगस्त 1967 को हुई मुख्यालय जकार्ता है इसमें 10 सदस्य देश है—म्यांमार, थाइलैंड, लाओस, कम्बोडिया, वियतनाम, मलेशिया, सिंगापुर, इण्डोनेशिया, ब्रूनेई तथा फिलिपीन्स है।

म्यांमार

- ✍ इसे स्वर्णिम पैगोडा का देश कहते हैं।
- ✍ इसका पुराना नाम वर्मा था यह भारत शासन अधिनियम 1935 द्वारा यह भारत से अलग हो गया।
- ✍ इसकी राजधानी पहले माण्डले उसके बाद यांगून (रंगून), वर्तमान में नैप्यीदा है।
- ✍ भारत के साथ पटकोई बुम, सरामती तथा आराकाम योमा पर्वत सीमा बनाती है।
- ✍ **कोको द्वीप**—यह पहले भारत का था, नेहरू जी ने इसे म्यांमार को दे दिया।
- ✍ **रंगून**—यहाँ अंतिम मुगल शासक बहादुर शाह -II (जफर) का मकबरा है।

- ✍ इरावदी नदी-(1270 km) म्यांमार की सबसे लंबी नदी है। यहां शान का पठार है।

थाइलैण्ड

- ✍ इसकी सीमा चीन के साथ.....
- ✍ इसे सफेद हाथियों का देश कहते हैं।
- ✍ मेकांग यहाँ की सबसे प्रमुख नदी है।
- ✍ यह रबड़ का सबसे बड़ा उत्पादक है।
- ✍ क्रा नहर-अण्डमान सागर + थाइलैण्ड कि खाड़ी

फ्रेन्च ईस्ट इंडिया

लाओस

- ✍ यह स्थलबद्ध देश है।

कम्बोडिया

- ✍ यह Golden Triangle (स्वर्णिम त्रिभुज) में नहीं आता। यहाँ अंकोरवाट का मंदिर है। जिसे सूर्यवर्मन ने बनवाया।
- ✍ Golden Triangle (स्वर्णिम त्रिभुज)-मेकांग नदी का जलविवाद Golden Triangle कहलाता है। इसमें म्यांमार, थईलैंड तथा लाओस आते हैं।

वियतनाम

- ✍ 17° समान्तर रेखा उत्तरी तथा दक्षिण वियतनाम को अलग करती थी।
- ✍ वियतनाम युद्ध (1955 - 75) के दौरान USA ने यहाँ बम गिराया। इस युद्ध में वियतनाम का सबसे बड़ा नायक "हो ची मिन्ह" था। हो ची मिन्ह यहाँ का बड़ा शहर है। हनोई राजधानी है।

मलेशिया

- ✍ यह 1957 में इंग्लैण्ड से स्वतंत्र हुआ।
- ✍ यह देश दो भाग में है-पश्चिमी भाग मलाया प्रायद्वीप पर है जबकि पूर्वी भाग बोर्नियो द्वीप पर है।
- ✍ मलाया रबड़ उत्पादक है इसी भाग पर राजधानी क्वालालम्पुर है इसकी प्रशासनिक राजधानी पुत्रजया है।

सिंगापुर

- ✍ यह 1965 में मलेशिया से स्वतंत्रता हुआ। यह विश्व का सबसे बड़ा कंटेनर क्षमता वाला बन्दरगाह है। यह अमरावती शहर को बना रहा है।

ब्रूनेई

- ✍ यह मलेशिया से तीन ओर से घिरा है। यहाँ पेट्रोल अधिक है।
- ✍ बोर्नियो द्वीप पर यह मात्र देश है जो पूर्णतः बसा है।

इण्डोनेशिया

- ✍ यह सबसे बड़ा मुस्लिम देश है तथा सबसे बड़ा द्वीप समूह है।
- ✍ यह 17 अगस्त 1945 को पुर्तगाल से स्वतंत्र हुआ। यहाँ तेरह हजार से अधिक द्वीप हैं किन्तु इसका 95% भाग मात्र 5 द्वीप पर है। सुमात्रा, जावा, बोर्नियो (कालीमत्तन), सुलावेशी तथा इरियन जाया।

सुमात्रा-यह रबड़ तथा पेट्रोल उत्पादक है। यह मलक्का जलसंधि द्वारा मलेशिया से अलग होता है।

जावा-यह इण्डोनेशिया का हृदय है इसी द्वीप पर राजधानी जकार्ता है तथा बानदुंग शहर है जो विश्व का 80% सिनकोना का उत्पादन करता है सिनकोना के छाल से कुनैन प्राप्त होता है जो मलेरिया को दवा में काम आता है।

- ✍ **सुण्डा जलसंधि**-हिन्द महासागर + जावा सागर

सुमात्रा - जावा

बोर्नियो-यह एशिया का सबसे बड़ा द्वीप है। इण्डोनेशिया का वह भाग जो बोर्नियो पर बसा है। उसे कालीमत्तन कहते हैं। यह द्वीप पेट्रोल उत्पादक है।

- ✍ **एशिया का सबसे बड़ा द्वीप-**

- ✍ **हिन्द महासागर का सबसे बड़ा द्वीप-**

इरियन जाया-न्यू गिनी द्वीप जो विश्व का दूसरा सबसे बड़ा द्वीप है। इस पर दो देश बड़ा है एक इण्डोनेशिया का इरियन जाया तथा एक पापुआ न्यू गिनी।

तिमोर-लेस्ते

- इसकी राजधानी दिली है, पहले यह पुर्तगाल का उपनिवेश था।
- 19 मई 2002 को यह इण्डोनेशिया से स्वतंत्रत हुआ।

फिलिपीन्स

- इसके दो बड़े द्वीप हैं। सबसे बड़ा द्वीप लूजोन है जबकि दूसरा बड़ा द्वीप मिन्डानाओ है।
- मिन्डानाओ द्वीप के उत्तर में मिन्डानाओ की खाई (10,497 मी.) है।
- मिन्डानाओ द्वीप के पूरब में मारियाना की खाई है, जो विश्व की सबसे गहरी खाई (11022 मी) है।
- लूजोन द्वीप पर राजधानी मनीला है मनीला में अंतर्राष्ट्रीय चावल अनुसंधान संस्था है। मनीला में एशियाई विकास बैंक का मुख्यालय है।
- लूजोन जलसंधि-द०चीन सागर + फिलिपीन्स सागर

फिलिपीन्स - ताइवान

चीन

- इसे एशिया का मरीज कहते हैं यह क्षेत्रफल के आधार तीसरा बड़ा देश है जबकि जनसंख्या के आधार पर पहला बड़ा देश है।
- यहां मन्डरिन भाषा बोली जाती है इस देश का 50 प्रतिशत पर्वत, 35 प्रतिशत पठार-पहाड़ी तथा 15 प्रतिशत मैदान है।
- विश्व में सर्वाधिक एन्थ्रासाइट कोयला, चावल, सब्जी, फूल चीन में हैं।
- रेशममार्ग (Silk Route) चीन को यूरोप से जोड़ती थी। जिस पर कुषाण शासक कनिष्क ने अधिकार कर लिया।
- चीन में ताइवान सहित 23 प्रांत हैं।
- चीन ने 1959 में तिब्बत पर अधिकार कर लिया और चीन अरुणाचल प्रदेश को दक्षिण तिब्बत कहता है।
- चीन ने ताइवान, स्प्रेटले द्वीप तथा पारासेल पर अपना क्षेत्र बताया है।

- चीन के अधिकतर पर्वत पश्चिमी भाग में हैं। इसीलिए रेलवे का अधिकतर विस्तार मंचुरिया में है
- राजधानी बीजिंग, पीली नदी (हुवांग हो) घाटी में है जो अब सूख रही है। इसलिए चीन ब्रह्मपुत्र नदी को उत्तर में मोड़ना चाहता है।

- ग्राण्ड नहर बीजिंग को शंघाई से जोड़ता है।

- शंघाई को एशिया का मैनचेस्टर कहते हैं यह न्यू डेवलपमेंट बैंक (NDB) का मुख्यालय है।

- हैनान द्वीप-

- हांगकांग-

- मकाऊ -

ताइवान

- यह स्वतंत्र देश है किन्तु चीन इसे अपना विद्रोही राज्य बताता है। चीन इसे देश की मान्यता नहीं देता। जो देश की मान्यता नहीं देता। जो देश चीन से संबंध रखते हैं उसे भी यह बात मानना होता है कि ताइवान देश नहीं है।
- जब चीन 1949 में साम्यवादी बना तो यह पूंजीवादी था इसलिए वह अलग हो गया।

कोरिया

- कोरिया एक प्रायद्वीप है जिस पर दो देश हैं।
- उत्तरी भाग उत्तर कोरिया है जो परमाणु अस्त्र से सम्पन्न है और चीन से सटा है तथा चीन का मित्र है। उत्तरी कोरिया गरीब देश है। तथा परमाणु सम्पन्न है।
- दक्षिण भाग दक्षिण कोरिया है जो एक विकसित तथा शांत देश है। इसका अमेरिका से संबंध अच्छा है।
- 38° समानांतर रेखा- उ० कोरिया-द० कोरिया

ASIAN TIGER

मंगोलिया

- दूसरा सबसे बड़ा स्थलबद्ध है।
- यह बर्फर देश है।
- इसकी सीमा कजाकिस्तान से नहीं लगती।

जापान

- होकैडो-
- क्यूराइल द्वीप-
- होंशु-
- ओसाका-जापान का मैनचेस्टर।
- क्योटो-यह 1997 को क्योटो प्रोटोकाल हुआ और CO₂ को कम करने को कहा गया।
- नागोया-जापान का डेट्रायट, वाहन उद्योग।
- टोक्यो-राजधानी।
- फुकुशिमा-12 मार्च 2011 को परमाणु बिजली गृह में दुर्घटना।
- हीरोसीमा-6 अगस्त, 1945 को लिटिल Boy नामक यूरेनियम से बना परमाणु बम गिरा।
- नागासाकी-9 अगस्त, 1945 को अमेरिका ने फैंट मैन नामक परमाणु बम गिराया जिसमें पोलोनियम-293 का प्रयोग हुआ था। यह क्युशु द्वीप पर है।
- मिनिमाता-
- मत्स्य उद्योग चीन-जापान

Middle East (मध्य पूर्व)

अरब प्रायद्वीप

खाड़ी देश (Gulf Country)

तुर्की

- इसे यूरोप का मरीज कहते हैं यहाँ एक मुस्लिम बहुलता वाला देश है।
- अंतोलिया -
- थ्रेस -
- वास्पोरस जलसंधि-काला सागर + मरमरा सागर
थ्रेस - अन्तोलिया
- साइप्रस
- यह राजनैतिक रूप से यूरोप में आता है जबकि भौगोलिक रूप से एशिया में आता है।
- यह भू-मध्य सागर का तीसरा सबसे बड़ा द्वीप है।

(1) सिसिली (इटली)

(2) सर्डिनिया (इटली)

सीरिया

✍ यहाँ का पलमायरा मन्दिर UNESCO में था। जिसे ISIS (Islamic State in Iraq and Syria) के आतंकीयो ने बम से उड़ा दिया।

✍ कोबाने-

लेबनान

✍ Middle East (मध्य पूर्व) का एक मात्र देश जहाँ ईसाई अधिक है।

✍ बेरूत बन्दरगाह निःशुल्क बन्दरगाह है।

इस्राइल

✍ इसकी स्थापना 28 मई 1948 को हुआ।

✍ इसका क्षेत्रफल 20,770 किमी² है। यह एक मात्र देश है जिसने अपना क्षेत्रफल नहीं बताया है।

✍ इसकी सीमा-

✍ Trick-

✍ इसका बन्दरगाह भूमध्य सागर तथा लाल सागर दोनों में है।

✍ 1948 से अरब देशों से युद्ध करके 80% पर कब्जा किया।

✍ 1967 में पुनः सिनाई, पश्चिमी जार्डन तथा गोलान की पहाड़ी पर अधिकार, कर लिया किन्तु सिनाई को मिस्त्र को लौटा दिया।

✍ जेरूसलम- तीन धर्मों का पवित्र स्थल है- (इसाई + मुस्लिम + यहूदी)

इशा मसिह का जन्म जेरूसलम के बेटलहम में हुआ।

✍ तेल-अविव-

✍ गाजा तथा फिलिस्तीन स्वतंत्रता की मांग कर रहे है।

Wailing Wall-

सिनेगार-

फिलिस्तीन-

जार्डन

✍ Middle East (मध्यपूर्व) में सबसे छोटी तट रेखा 26 km जार्डन की है।

सऊदी अरब

✍ हज के लिए मक्का तथा मदीना।

✍ जेद्दा- यह अद्योगिक शहर है।

✍ रियाध राजधानी।

यमन

✍ सोकोत्रा द्वीप यमन का है। इसका दक्षिणी भाग अदन कहलाता है। जो शुष्क क्षेत्र जिसकी निचे अदन की खाड़ी है।

ओमान

✍ यह हारमूज जलसंधि पर आसानी से नियंत्रण रख सकता है।

✍ भारत का ओमान के साथ रक्षा संबंध अच्छा है।

U.A.E.

✍ यह 7 राज्यों का समूह है। जिसमें सबसे बड़ा दुबई है, इसकी राज्यधानी अबुधाबी है। इसका क्षेत्रफल 83600 वर्ग किमी है। इसका विकास हांगकांग के स्वतंत्रता के बाद हुआ।

कतर

✍ 2022 का फिफा।

✍ यहाँ प्रकृतिक गैस का भण्डार है। इसका क्षेत्रफल लगभग 11 हजार वर्ग किमी० है।

बहरने

✍ यह एक द्वीपीय देश है।

✍ इसका क्षेत्रफल 765 वर्ग किमी० है।

कुवैत

- इसका क्षेत्रफल 17,820 किमी.² है। फारस का खाड़ी में है।
- इसकी सीमा
- कुवैत-इराक युद्ध अगस्त 1990 में हुआ। जिसपर Air Lift Film बनी।

ईराक

- बगदाद-
- बेबीलोन में 10/11 जून 323 ई.पू. में सिकन्दर तथा उसका घोड़ा बुकेफराल की मृत्यु।
- मेसोपोटामिया की सभ्यता ईराक में थी जो सबसे प्राचीन सभ्यता थी जो कि ग्रामीण थी।
- इसकी तटरेख-58 किमी है।
- ईरान-ईराक युद्ध 1980-88 तक चला।
- कर्बला धार्मिक स्थल है।

ईरान

- इसके उत्तर में कैस्पियन सागर है। दक्षिण में फारस की खाड़ी है। इरान का पुराना नाम फारस था।
- आबादान-
- दश्त-ए-लूट-
- चार बहार बन्दरगाह-

Central Asia (मध्य एशिया)

कजाकिस्तान

- सबसे बड़ा स्थल बद्ध देश, यहाँ अरल सागर नामक झील है
- बैकानूर प्रक्षेपण केन्द्र-यह स्टेपी मरुस्थल में है। यहाँ से 19 अप्रैल 1975 को भारत का पहला उपग्रह अर्याभट्ट छोड़ा गया।

उजबेकिस्तान

- तासकन्द समझौता- 6 से 10 जनवरी 1966 को हुआ जिसके द्वारा भारत पाक युद्ध 1965 समाप्त हुई।
- इस समय पाक प्रधान मंत्री - अय्यूब खान। भारत के प्रधानमंत्री लाल बहादुर शास्त्री थे।

तुर्कमेनिस्तान

TAPI (तुर्कमेनिस्तान + अफगानिस्तान + पाकिस्तान + इण्डिया) यह गैस पाप लाईन है।

तजाकिस्तान

- इसकी राजधानी-

किर्गिस्तान

- यहाँ गैस व पेट्रोल नहीं है किन्तु सोना, कोयला तथा यूरेनियम पाया जाता है। चीन से भूमि विवाद है।

Group (2) (यूरोप महाद्वीप)

- 6वाँ बड़ा महाद्वीप है, इसे प्रायद्वीपीय महाद्वीप कहते हैं क्योंकि इसके अधिकांश देश प्रायद्वीप है। यह एक भी मरुस्थल नहीं है।

स्केण्डिनेवियाई देश

नार्वे

- इसे मध्य रात्री का देश कहते हैं। इसकी राजधानी ओसलो से शांति का नोबल पुरस्कार दिया जाता है। शेष 5 नॉबल स्टॉकहोम से दिया जाता है। यह एक गरम जल धारा के कारण अधिक ठंडा नहीं हो पाता है।

स्वीडेन

- इसकी राजधानी स्टॉकहोम है। यहाँ का किरूना क्षेत्र में लोहे का भण्डार है।
- यहाँ से लोकपाल (Ombudsman) का पद लिया गया है।

डेनमार्क

- यह एक छोटा देश है किन्तु विश्व का सबसे बड़ा द्वीप ग्रीनलैण्ड द्वीप पर डेनमार्क का अधिकार है। ग्रीनलैण्ड द्वीप भौगोलिक रूप से उत्तरी अमेरिका का भाग है। जबकि राजनीतिक रूप से यूरोप का भाग है।
- डेनमार्क की होल्सटीन गाय सर्वाधिक दूध देती है।
- इसकी राजधानी कोपेनहेगन में जलवायु परिवर्तन विषय पर सम्मेलन होते रहता है।

फिनलैण्ड

- इसे झील का देश कहते हैं यह 1917 में रूस से स्वतंत्र हुआ मेनरहीन रेखा इसे रूस से अलग करती है।

बाल्टिक देश

✍

पोलैण्ड

- इसकी राजधानी वॉरसा है जबकि वरसाय का महल फ्रांस में है।
- जर्मनी ने जैसे ही 1939 में पोलैण्ड पर आक्रमण किया द्वितीय विश्व-युद्ध प्रारम्भ हो गया।

जर्मनी

- इसका अंतिम एकीकरण 1990 में हुआ यह प्रोटेस्टैण्ट लोग अधिक है।
- रूर तथा सार-

- यहाँ ब्लेक फारेस्ट पर्वत है यहाँ की राइन नदी सबसे व्यस्त नदी है।
- कील नहर-उत्तर सागर + बाल्टिक सागर
- कोलोन शहर मोटर वाहन उद्योग के लिए प्रसिद्ध है।
- स्टुटगार्ड शहर-

बेनेक्स देश

बेल्जियम

- इसे यूरोप का अखाड़ा तथा कॉकपिट ऑफ यूरोप कहते हैं।
- इसकी राजधानी ब्रूसेल्स में NATO (North Atlantic Treaty Organization) जैसे 29 सदस्यों वाले सैन्य संगठन का मुख्यालय है।
- बाटर लू-

नीदर लैण्ड

- इसका पुराना नाम हॉलैण्ड था इसकी राजधानी एमस्टरडम है।
- UNO के सभी 6 अंग में से 5 अंग का मुख्यालय न्यूयार्क में है जबकि UNO का एक अंक अंतर्राष्ट्रीय न्यायालय का मुख्यालय नीदरलैण्ड का शहर हेग में है। इस न्यायालय में 15 जज होते हैं और एक जज का कार्यकाल 9 वर्ष होता है। भारत के जज दलवीर भण्डारी वर्तमान समय में इस न्यायालय में कार्यरत हैं।
- नीदरलैण्ड के नागरिक को डच कहते हैं।
- स्टारडम बंदरगाह-

लक्जमबर्ग

- यहाँ यूरोपीय संसद है।

United Kingdom

Great Britain

- ✍ साउथहैम्पटन-10 अप्रैल 1912 को टाइटेनिक जहाज ऐही से निकली थी जो सारगसो सागर में डुब गई।
- ✍ लंदन-इंग्लैण्ड की राजधानी है इसी शहर में एक स्थान है जिसे ग्रीनविच कहते हैं जहाँ से प्रधान देशांत रेखा (0°) या प्रधान याम्योत्तर रेखा गुजरती है।
- ✍ ऑक्सफोर्ड-यहाँ का आक्सफोर्ड विश्वविद्यालय विश्व प्रसिद्ध है।
- ✍ कैम्ब्रिज-कैम्ब्रिज विश्वविद्यालय।
- ✍ बर्मिंघम-इंग्लैण्ड का औद्योगिक शहर।
- ✍ लिवरपूल-
- ✍ मेनचेस्टर-

- ✍ वेल्स-वेल्स के राजकुमार (Price of Wales) के स्वागत में मुम्बई का गेटवे ऑफ इण्डिया बना है।
- ✍ ग्लासगो-यह स्काटलैण्ड की राजधानी तथा सबसे बड़ा शहर है। यहाँ 2014 का राष्ट्रमण्डल खेल हुआ था।

नोट : U.K के उत्तर-पूर्व में डोवर बैक जो मत्स्य उद्योग के लिए प्रसिद्ध है।

एमराल्ड द्वीप

- ✍
- ✍ यह यूरोप का एक मात्र देश है जो खाद्यान पर आत्मनिर्भर है। अतः इसे किसानों का देश कहते हैं।
- ✍ इसे अत्यधिक विविधता के कारण लघु यूरोप भी कहते हैं।
- ✍ वोर्डी शहर शराब (शैम्पेन) उत्पादक, टूलूज शहर विमान (Airbus) उत्पादक है।
- ✍ एल्बा द्वीप तथा कॉर्सिका द्वीप पर फ्रांस का अधिकार है।

फ्रांस

- ✍ फ्रांस के उत्तरी भाग में नारमंडी है।
- ✍ फ्रांस का लारिस शहर
- ✍ पिरेनीज पर्वत

आइबेरिया प्रायद्वीप

स्पेन

- ✍ कैटालोनिया-
- ✍ स्पेन में मेरीनो नामक भेड़ पाया जाता है।
- ✍ स्पेन तथा फ्रांस के सीमा पर पिरोनियज पर्वत है।
- ✍ वास्क एक अलगाववादी संगठन है जो स्पेन में सक्रिय है।
- ✍ जिब्राल्टर पर इंग्लैण्ड का अधिकार है, जिसके लिए स्पेन व इंग्लैण्ड में विवाद है।
- ✍ सिएरा नेवाडा नामक सबसे बड़ा ब्लाक पर्वत है।

पुर्तगाल

- ✍ वास्को-डि-गामा पुर्तगाल का था जो 17 May 1498 ई० को केरल के कालीकट बन्दरगाह पहुँचा और भारत की खोज समुद्री मार्ग से कर दिया।
- ✍ अन्डोरा-इसकी स्थापना 1278 ई० में हुई जो स्पेन फ्रांस के शीमा पर है।
- ✍ मोनाको-विश्व का दूसरा सबसे छोटा देश है। फ्रांस इटली के शीमा पर है। गन्ना उतपादक है।

इटली

इटली के फ्लोरेन्स शहर की फ्लोरेन्स नाइटिगॉल थी। जिनका संबंध क्रीमिया युद्ध से है। यहाँ के मिलान शहर से मोसिलिनी ने फाँसीवाद शुरू किया।

- भू-मध्य सागर का सबसे बड़ा द्वीप सिसिली है जिसपर इटली का अधिकार है।
- सिसिली द्वीप पर स्ट्राम्बोली ज्वालामुखी (सक्रिय/जागृत) जिसमें हमेशा उद्गार होने से प्रकाश निकलता है अतः स्ट्राम्बोली ज्वालामुखी को भूमध्य सागर का प्रकाशस्तंभ कहते हैं।
- इटली को यूरोप की Under valley कहते हैं।
- वेनिस को एड्रियाटिक की रानी कहते हैं।

वेटिकन सिटी (HOLY SEA)

- यह विश्व का सबसे छोटा देश है इसका क्षेत्रफल 0.44 km² है जबकि आबादी 451 (2012 के आधार पर)
- यह टाइबर नदी के किनारे है।
- इसकी स्थापना
- यूरोप के बड़े द्वीप-
- भूमध्य सागर के द्वीप-

Note: भूमध्यसागर तीन महाद्वीप से सटती है।

माल्टा

- यह EU का सदस्य है।

स्विट्जरलैण्ड

- यह चारों ओर से आल्पस पर्वत से घिरा है, आल्पस पर्वत का सर्वाधिक विस्तार स्विट्जरलैण्ड में है।

Note: आल्पस पर्वत

- इसकी राजधानी बर्न है जबकि सबसे बड़ा शहर जेनेवा है।
- अधिकतर संगठन के मुख्यालय जेनेवा में है कारण मानचित्र से समझें।
- यहाँ का स्वीस बैंक कालाधन के लिए विश्व प्रसिद्ध है।
- लेचिस्टिन-

आस्ट्रिया

- इसकी राजधानी वियना है। वियना सन्धि के तहत कोई देश किसी दूसरे देश के राजदूत पर कोई कानूनी कार्यवाही नहीं कर सकता है।
- आस्ट्रिया के राजकुमार फरडिनेण्ड की हत्या बोसनिया की राजधानी सेराजेवो में 28 जून, 1914 को कर दिया गया। इस घटना को सेराजेवो हत्या काण्ड कहा गया यहीं घटना प्रथम विश्वयुद्ध का तात्कालीन कारण था।

चेक गणराज्य

- इसकी राजधानी प्राग में 24 अगस्त, 2006 को अन्तराष्ट्रीय खगोल संघ की बैठक में प्लूटो (यम) को ग्रह की श्रेणी से हटा कर बने ग्रह की श्रेणी में डाल दिया गया है। अब प्लूटो का नाम 134340 है।

स्लोवाकिया

- यहाँ कार्स्ट प्रदेश (चूना पत्थर) की अधिकता है।

हंगरी

- यहाँ के घास के मैदान को पुस्टाज कहते हैं।
- हंगरी Water House बना रहा है।

बेलारूस

- यह सोवियत संघ से टूटकर अलग हुआ।

यूक्रेन

- स्टेपी
- चेरनोबिल परमाणु दुर्घटना-

माल्डोवा

- यह सोवियत संघ से 1991 में टूट कर अलग हुआ।

बाल्कन प्रयद्वीप

- इसपर पहले तुर्की का अधिकार था यह आटोमन साम्राज्य में आता था। प्रथम विश्वयुद्ध के बाद यह तुर्की से स्वतन्त्र हुआ।

इस प्रायद्वीप पर निम्नलिखित देश है-

क्रोएशिया की मुद्रा दिनार है यूरो नहीं।

अल्बानिया-

ग्रीस आर्थिक संकट में डूब गया है ग्रीस में ओलम्पस पर्वत है इसी नाम से ओलम्पिक खेल होता है। आधुनिक ओलम्पिक का आरम्भ 1896 में एथेंस

मेसीडानिया-

बाल्कन पर्वत-

बाल्कन प्लान-

यूरोपीय यूनियन (EU)

Euro Currency —

कॉकेशस देश

कॉकेशस पर्वत से सटे देश को कॉकेशस देश कहते हैं इसमें 3 देश आते हैं-

ये तीनों देश पेट्रोलियम से सम्पन्न है।

आर्मेनिया तथा अजरबैजान स्थलबध है।

आर्मेनिया तथा जार्जिया की सीमा कैस्पियन सागर से नहीं लगती।

कॉकेशस पर्वत की सर्वोच्च चोटी एल्बुर्ज (5642) जो यूरोप की भी सर्वोच्च चोटी है, कॉकेशस देश में न होकर रूस में है।

चेचन्या-1991 में USSR से अलग नहीं हो पाया। रूस इसे आतंकवादी संगठन कहता है।

रूस

1991 में Union of Soviet Socialist Republic (USSR) जिसे सोवियत संघ कहते थे का 15 देश में विभाजन हो गया जिसमें सबसे बड़ा देश रूस था।

8 दिसम्बर, 1991 को बाल्टिक देशों को छोड़कर शेष देश जो USSR से अलग हुए थे अपना एक संगठन बनाया जिसे स्वतन्त्र राज्यों का राष्ट्रकुल Common Welth of Independent State (CIS) कहते हैं। इसका मुख्यालय बेलारूस की राजधानी मिंस्क में है।

USSR का 76% भाग आज भी रूस के पास है।

कालिनिनग्राड-बेलारूस तथा पोलैंड के बिच है।

रूस के अत्याधिकर देशान्तरीय विस्तार के कारण इसमें 11 समय जोन है।

इवानोवा मोटर वाहन उत्पादक है।

कुर्स्क रूस की सेना ने जर्मनी की सेना को द्वितीय विश्वयुद्ध में पीछे हटने पर मजबूर कर दिया।

सेंट पीटर्सबर्ग रूस का सबसे बड़ा शहर है।

कोला प्रायद्वीप पर स्थित मुर्मस्क बन्दरगाह ठण्ड में भी बर्फ मुक्त रहता है।

नोवाया- जेमल्या द्वीप पर रूस का नाभिकीय कचरा फेंका जाता है।

वरवोयास्क-

व्लादिवोस्तोक शहर जापान सागर से सटता है।

एशिया तथा यूरोप को अलग करने वाला तथ्य

1. पर्वत-

2. नदी-

3. झील-

4. सागर-

5. जलसन्धि-

6. देश-

Group - C अफ्रीका महाद्वीप

- इसे काला या अन्ध महाद्वीप कहते हैं।
- यहाँ से तीन प्रमुख रेखा (कर्क, विषुवत तथा मकर) गुजरती है।
- यह एक मात्र महाद्वीप है जो चारों गोलार्द्ध में है।
- यह स्वेज नहर तथा बाब अल मेंडेब जलसन्धि द्वारा एशिया से जबकि जिब्राल्टर जलसन्धि द्वारा यूरोप से अलग होता है।

मोरक्को

- इब्नबतूता यहीं का था जो 1333 ई० में मो० बिन तुगलक के समय भारत आया था।
- जिब्राल्टर जलसन्धि द्वारा यह स्पेन (यूरोप) से अलग होता है।

अल्जीरिया

- यह अफ्रीका का सबसे बड़ा देश है यहाँ प्राकृतिक गैस का बहुत बड़ा भण्डार है।

ट्यूनिशिया

- 2011 की अरब क्रान्ति (Arab Spring) ट्यूनिशिया से फैला और उत्तरी-अफ्रीका से मध्यपूर्व तक फैल गया।

बारबरी स्टेट-

लीबिया

- यह अफ्रीका का सबसे नगरीकृत देश है।
- अलअजीजिया-

मिस्र

- इसे नील नदी का देन कहते हैं यह एशिया तथा अफ्रीका का जंक्शन है। इसका 60% भाग मरुस्थल है। यहाँ गीजा का पीरामिड है।
- कर्क रेखा मिस्र के दक्षिण से जाती है।
- स्वेज नहर मुख्य मिस्र को सिनाई प्रायद्वीप से अलग करता है, स्वेज नहर तथा अकाबा की खाड़ी तक का भाग सिनाई प्रायद्वीप है इसी का उत्तरी-पूर्वी भाग गाजा है।

- नील नदी तथा लाल सागर के बीच का भाग पूर्वी मरुस्थल कहलाता है।
- स्वेज नहर के उत्तर में पोर्ट सईद (भू-मध्य सागर) तथा दक्षिण में पोर्ट स्वेज (लाल सागर) है।
- यहाँ आसवन बाँध के पीछे नासीर झील है यह बाँध नील नदी पर है।

सूडान

- 2011 से पहले सूडान अफ्रीका का सबसे बड़ा देश था किन्तु जून 2011 में इससे दक्षिणी सूडान नामक एक देश टूट गया।
- दक्षिणी सूडान स्थलबद्ध देश है।
- विश्व का सबसे बड़ा दल-दल सूड है जो सूडान में है।
- दक्षिण सूडान UNO का 193वां (नवीनतम्) सदस्य है।
- नूबियन मरुस्थल सूडान में है।

चाड़

- इसका नामकरण चाड़ झील से हुआ है।

नाइजर

- इसका नाम नाइजर नदी पर रखा गया है।

पश्चिमी सहारा

- यह एक स्वतंत्र देश है किन्तु मोरक्को इसे अपना राज्य बताता है।

सहारा मरुस्थल-यहाँ विश्व का सबसे बड़ा गर्म मरुस्थल है। यह अफ्रीका के उत्तरी भाग में है जिसका विस्तार 9 मिलियन वर्ग किमी में है। यह उपरोक्त 11 देशों में फैला है।

- नुबियन मरुस्थल, चेच मरुस्थल, पूर्वी मरुस्थल ये सभी सहारा मरुस्थल के भाग हैं।

नोट : विश्व का सबसे बड़ा मरुस्थल अंटार्कटिक है। द्वितीय बड़ा मरुस्थल आर्कटिक है। यह दोनों शीत (ठण्डा) मरुस्थल हैं। जबकि सहारा तीसरा बड़ा मरुस्थल है जो कि गर्म मरुस्थल है।

सेनेगल

- यह अफ्रीका के मुख्य भूमि का पश्चिम भाग है इसका

नाम सेनेगल नदी पर रखा गया है।

द गाम्बिया

यह तीन ओर से सेनेगल से घिरा है।

गिनी

यह खनिज से सम्पन्न है। इसके नाम पर जलधारा है।

गिनी बिस्साउ

यह अत्याधिक गरीब देश है यहाँ की 70% से अधिक आबादी गरीब है।

विषुवत रेखीय गिनी

यह गिनी की खाड़ी तथा विषुवत रेखा के समीप है। इसलिए इसका नाम विषुवत रेखीय गिनी पड़ा।

बिकोको इसका एक भाग है।

सिएरा लियोन

यह इबोला प्रभावित था।

लाइबेरिया

यह भी इबोला प्रभावित था।

घाना

इसका पुराना नाम वोल्टा झील के आधार पर वोल्टा था।

बुर्किना फासो

यह एक गरीब देश है, भू-आबद्ध है।

इसका पुराना नाम अपरवोल्टा था।

नाइजीरिया

इसका तट बेनिन बाइट से लगता है।

यहाँ बोको हरम नाम आतंकवादी संगठन सक्रिय है।

कैमरून

अत्यधिक भौगोलिक, राजनैतिक, भाषायी विविधता के कारण इसे लघु अफ्रीका (Africa in Miniture) कहते हैं।

नोट : बन्नी बाइट तथा बेनिन बाइट दोनों ही गिनी की खाड़ी का भाग है।

यहाँ विषुवतरेखीय वन पाए जाते हैं। यहाँ जैव विविधता अधिक है।

कांगो प्रजातांत्रिक गणराज्य

यह 30 जून 1960 को बेल्जियम से स्वतंत्र हुआ। यहाँ की राष्ट्र भाषा फ्रेंच है।

इसका पुराना नाम जायरे था।

यह खनिज से भरा है यह अफ्रीका का दूसरा सबसे बड़ा देश है।

इसका एक मात्र बन्दरगाह मतादी बन्दरगाह है।

अंगोला

यहाँ मुस्लिम धर्म का प्रतिबन्ध है। जबकि कुल आबादी का 1% मुस्लिम है।

जाम्बिया

जाम्बोजी नदी जाम्बिया तथा जिम्बाब्वे के बीच सीमा बनाती है।

जिम्बाब्वे

लिम्पोपो नदी जिम्बाब्वे तथा दक्षिण अफ्रीका के बीच सीमा बनाती है।

नामीबिया

यहाँ नामिब मरुस्थल है।

बोत्सवाना

यहाँ कालाहारी मरुस्थल है।

सेंट हेलेना द्वीप (UK)

दक्षिण अफ्रीका

उत्तमाशा अंतरीप की खोज बार्थी लोमियों डिजाज ने किया।

केपटाउन में निग्रो लोगों की अधिकता है। यहाँ 3 दिसम्बर 1967 को क्रिसचन बर्नाड ने पहला हृदय प्रत्यारोपण किया था।

- डर्बन तथा ईस्ट लंदन औद्योगिक क्षेत्र है।
- नेटाल क्षेत्र खनिज से भरा है।
- डर्बन में भारतीय मूल के लोग अधिक हैं।
- किम्बर्ले की खान हिरा उत्पादक है।
- यहाँ वेल्ड घास पाया जाता है।

नोट : लेसोथो देश दक्षिण अफ्रीका के मध्य में है जबकि स्वीजीलैण्ड दक्षिण अफ्रीका के पूरब में है।

मोजाम्बिक

- इसके नाम पर मोजाम्बिक जलधारा तथा मोजाम्बिक चैनल है।

मलावी

- न्यासा झील का नाम इस देश के नाम पर मलावी झील कर दिया गया है।

तंजानिया

- यह अफ्रीका का पहला देश था जिसने महिला बैंक खोला।
- इसकी राजधानी डीडोमा है जबकि प्रशासनिक राजधानी दार-अस-सलाम है।
- जन्जीबार द्वीप लैंग का सबसे बड़ा उत्पादक है। पेम्बा द्वीप भी लैंग उत्पादक है।
- विक्टोरिया झील तंजानिया तथा यूगांडा के बीच सीमा बनाती है।

युगांडा

- युगांडा, तंजानिया तथा केनिया के सीमा पर विक्टोरिया झील है जिससे नील नदी निकलकर भूमध्य सागर में गिरती है।

केन्या

- मोमबासा तथा नाकुरा-
- UNO के जलवायु परिवर्तन मंत्रालय का मुख्यालय नैरोबी है। यहाँ तुर्काना झील है।

Horn of Africa

इथियोपिया

- इसकी राजधानी अदिस अबाबा है। जहाँ अधिकतर अफ्रीकी संगठन का मुख्यालय है।
- यहाँ ताना झील है जिससे नीला नील नदी निकलती है।

इरिट्रिया

जिबूती

- यह देश बाब अलमंडेब जल संधि द्वारा यमन से अलग होता है।

सोमालिया

- यह समुद्री डाकूओं के लिए प्रसिद्ध है। इसकी राजधानी मोगादिशू है।

सेसेल्स

मेडागास्कर

मॉरिशस

यूरोप - अफ्रीका =

एशिया - अफ्रीका =

Group-4

उत्तरी अमेरिका

कनाडा

सर्वाधिक तटरेखा

- ✍ दूसरा बड़ा देश है, ओटावा राजधानी है किन्तु सर्वाधिक जनसंख्या मांट्रियल में रहती है। यह मुलायम लकड़ी का सर्वाधिक उत्पादन करता है।
- ✍ ब्रिटिश कोलम्बिया राज्य में जिंक-सीसा (जुड़वा खनिज) का भण्डार है।
- ✍ अल्बर्ट राज्य में सर्वाधिक पेट्रोल व प्राकृतिक गैस है।
- ✍ मांट्रियल में 16 सितम्बर 1987 को मांट्रियल प्रोटोकाल हुआ जो ओजोन के संरक्षण के लिए था।
- ✍ राकी के पूरब तथा अप्लेशियन के पश्चिम में विशाल मैदान है। जिसमें सबसे महत्वपूर्ण भाग कैंनेडियन शील्ड है। इस कैंनेडियन शील्ड में कई झील है। जैसे-ग्रेट वीयर, विनिपेग, ग्रेट स्लैव इत्यादि।
- ✍ कैंनेडियन शील्ड के दक्षिण में 5 झील है। जिन्हें ग्रेट लेक कहते हैं।

1. ह्यूरान
2. ओटोरियो
3. मिशिगन
4. इरी
5. सुपिरियर

Remarks-

- ✍ इरी तथा ओटोरियो झील के मध्य नियाग्रा जलप्रपात (झरना) है जो सेण्ट लारेन्स नदी पर है।
- ✍ **एस्कमो**-ये बर्फिले क्षेत्र में रहते हैं। इनके घर को इग्लू कहते हैं। इनकी गाड़ी को स्लेज कहते हैं जिसे रेंडियन नामक कुत्ते खींचते है। इनके नाँव को कयाक कहते हैं जबकि इनका हथियार हारपून कहलाता है। इनके पूर्वज साइबेरिया से आए थे।

नोट : कनाडा तथा USA को मिलकर Ango-America कहा जाता है।

USA

- ✍ सन बेल्ट-
- ✍ चौथा बड़ा देश है, 4 जुलाई 1776 को इसके 13 राज्यों ने USA की स्थापना जार्ज वाशिंगटन के नेतृत्व में किया।
- ✍ अमेरिका 4 नवम्बर 1782 को UK से स्वतंत्र हुआ।
- ✍ USA में 50 राज्य है अलास्का को USA ने 1859 में USSR से खरीदा था।

बोस्टन-16 दिसम्बर 1773 को बोस्टन चाय पार्टी की घटना हुआ इस क्रांति का जनक सैमुयल एडम्स था।

न्यू यार्क-यहाँ UNO का मुख्यालय है। यहाँ का कॅनोडि Air Port सबसे व्यस्त Air Port है।

वाशिंगटन D.C.-यहाँ सर्वोच्च न्यायालय, पैटागन तथा White House है।

पिट्सबर्ग-इसे विश्व की लौह-इस्ताज की राजधानी कहते हैं।

बर्जिनिया-तम्बाकू उद्योग

Remarks-अटलांटिक तटीय सन्न नगर (conurbation) को USA का हृदय कहते हैं।

वरमूडा-इस पर UK का अधिकार है।

डेट्राइट-मोटर वाहन (फोर्ड, जनरल मोटर्स)

सैन फ्रांसिस्को-1913 में लाला हरदयाल ने यहाँ गदर पार्टी की स्थापना किया जो एक क्रांतिकारी संगठन था।

लॉस एन्जिलॉस-यहाँ हॉलीवुड है जो फिल्म उद्योग तथा पेट्रोल के लिए प्रसिद्ध है।

कैलिफॉनिया-यहा शीत काल में वर्षा होती है, यहाँ भूमध्यसागरीय जलवायु है। यहाँ का मृत घाटी (Death Valley) USA का सबसे गर्म स्थल (56°C) है।

एरीजोना-यहाँ मरुस्थल है तथा सबसे बड़ा उल्का पण्डि है।

अटलांटा-यहाँ कोको-कोला का उत्पादन होता है।

हवाई द्वीप-यहाँ मोनोलोआ ज्वालामुखी है।

मेक्सिको

- कानकून सम्मेलन 2010 में हुआ जिसमें पर्यावरण को बचाने के लिए गरीब देशों के लिए 100 अरब सहायता राशि दिया गया।

ग्वाटेमाल

✍

निकारगुआ

- यह चीन के सहयोग से पनामा का प्रतिद्वन्दी नहर बना रहा है।

Group - 4 (A)

मध्य अमेरिका

वेस्टइंडीज

बहामास

- बहामास तथा बैम्बिया दो ऐसे देश हैं जिनके नाम के पहले The लगता है।

क्यूबा

- यह माँ से बच्चे में HIV रोकने वाला पहला देश है। इसे चीनी का कटोरा कहते हैं। यह शीत युद्ध से अत्यधिक प्रभावित था। इसे एन्टीलिज की मोती कहते हैं।
- इसके दक्षिण-पूरुब में स्थित ग्वांटानामों एक जेल है जो USA के नौसेना का है। इस जेल में कैदियों को अमानवीय सजा दिया जाता है।
- केयमन द्वीप तथा वर्जिन द्वीप-इस पर UK है यहाँ मुक्त व्यापार केन्द्र है।

जमैका

- यहाँ का उसैन बोल्ट (धावक), क्रिसगेल (क्रिकेटर) प्रसिद्ध है।

हिस्पैनिओला

✍

Remarks : 1492 में कोलम्बस बहामास तथा हिस्पैनिओला पहुंचा और वापस स्पेन लौट गया। वह अमेरिका के स्थली भाग पर नहीं पहुंचा।

त्रिनिडाड & टोबेगो

उत्तरी अमेरिका – यूरोप =

लैटिन अमेरिका

Group - 5

दक्षिण-अमेरिका

इक्वेडोर

- इसकी राजधानी भूमध्य रेखा पर है, यहाँ पर कोटोपेक्सी ज्वालामुखी है जो सबसे ऊँचा ज्वालामुखी है यह एक सक्रिय ज्वालामुखी है।
- गालापैगॉस द्वीप पर इक्वेडोर का अधिकार है। इसी द्वीप पर डार्विन ने पक्षियों से संबंधित डार्विन-फिन्च सिद्धांत दिया था।

कोलंबिया

- एक मात्र देश जिसका नाम खोजकर्ता क्रिस्टोफर कोलम्बस के नाम पर पड़ा।
- यह देश विश्व में 95% पन्ना या मरकत (Emerald) का निर्यात है।

वेनेजुएला

- ✍ यहाँ गुयाना के पठार पर एंजिल जलप्रपात (झरना) है जो विश्व का सबसे ऊँचा झरना है। (979 मी.)
- ✍ यह देश पेट्रोलियम से सम्पन्न है यहाँ माराकैबो झील है जो पेट्रोलियम से भरा है यह झील दक्षिण अमेरिका का सबसे बड़ा झील है।
- ✍ **Organization of the Petroleum expoting Contry (OPEC) देश**—इसकी स्थापना 1960, मुख्यालय वियना इसमें बारह देश है।
सउदी अरब, UAE, कतर, कुबैत, इरान, इराक, अल्जीरिया, लिबिया, नाइजरिया, अंगोला, वेनेज्वेला, इक्वाडोर

गुयाना

- ✍ इसकी राजधानी जार्जटाउन है जो एक बन्दरगाह (पत्तन) शहर है यह एक नदी पत्तन है जो डेमेरार नदी पर है यह पत्तन हीरा निर्यात करता है। यहाँ पर प्रोटेस्टेन्ट धर्म (ईसाई) के लोग अधिक है शेष दक्षिण अमेरिका में कैथोलिक है।

सूरीनाम

- ✍ यहाँ की भाषा डच है।

फ्रेंच गुयाना

- ✍ यहा कैरू उपग्रह प्रक्षेपण केन्द्र है। इस पर फ्रांस का अधिकार है।

पेरू

- ✍ पेरू तट से 180 किमी. दूर एल-निनो तथा ला-निना जलधारा निकलती है।
- ✍ पेरू के नाम पर पेरू की जलधारा है।

बोलिबिया

- ✍ पेरू तथा बोलिबिया के सीमा टिटिकाका झील है।
- ✍ बोलिबिया में विश्व का सबसे ऊँचा रोप-वे है।

चिली

- ✍ अटाकामा—
- ✍ अरिका—

- ✍ चिली के मध्य में चुक्कीकमता का पठार है जो ताबा के लिए प्रसिद्ध है।

अर्जेन्टिना

- ✍ यहाँ पराना, पराग्वे, उरुग्वे—
- ✍ यहाँ एंडीज पर्वत की सर्वोच्च चोटी एकाकागुआ (6960 मी.) है।

- ✍ पेंटागोनिया—

- ✍ टेएरा-डेल-फ्यूगो द्वीप—

- ✍ मैगेलन जलसंधि टेएरा-डेल-फ्यूगो को दक्षिणी अमेरिका के मुख्य भूमि से अलग करती है।
- ✍ फॉकलैण्ड द्वीप, दक्षिण जार्जिया द्वीप, दक्षिण सैंडविच द्वीप पर UK का अधिकार है किन्तु इस पर अर्जेन्टीना अपना दावा करता है।
- ✍ फॉकलैण्ड पर अधिकार के लिए 1982 अर्जेन्टीना तथा UK के मध्य युद्ध हुआ जिसमें UK विजयी हुआ उस समय UK की प्रधान मंत्री मारगारेट थैचर (Iran Lady) थी।

उरुग्वे

- ✍ यह दक्षिण अमेरिका का सबसे नगरीकृत (शहरी) देश है।

ब्राजील

- ✍ इसकी सीमा चिली, इक्वेडोर को छोड़कर शेष सभी दक्षिण अमेरिकी देश से लगती है।
- ✍ भारत के बाद यह दूसरा सबसेबड़ा थोरियम उत्पादक देश है।
- ✍ यहाँ का बेलेम बन्दरगाह रबर निर्यातक है जबकि सैंटोस बन्दरगाह कहवा निर्यात के लिए प्रसिद्ध है।
- ✍ साओ-पाउलो कहवा की विश्व में सबसे बड़ी मण्डी है।
- ✍ रियो-डी-जनेरो इसकी अर्थिक राजधानी है यहाँ 1992 का पृथ्वी सम्मेलन हुआ था जिसमें एजेण्डा-21 पारित

हुआ इस एजेण्डा में कुल विषय थे।

✍ ब्राजील अमेजन नदी के बेसिन में है।

दक्षिणी अमेरिका – उत्तरी अमेरिका =

दक्षिणी अमेरिका – अण्टार्क्टिका =

Group - 6

ओशेनिया

- ✍ इसके अधिकतर द्वीप ज्वालामुखी या मूंगा के बने है।
- ✍ इसे द्वीपीय महाद्वीप कहते हैं।
- ✍ ओशियानिया में आस्ट्रेलिया व न्यूजीलैण्ड के कुछ भाग को छोड़कर शेष सभी भाग उष्णकटिबंध में है।
- ✍ ओशियानिया में 4 द्वीप समूह है-

आस्ट्रेलिया

- ✍ इसकी खोज 1770 ई. में जेम्स कुक ने किया।
- ✍ मूरे-डार्लिंग यहाँ की प्रमुख नदी है।
- ✍ यहाँ की सबसे बड़ी झील आयर झील है।
- ✍ आस्ट्रेलिया में एक भी ज्वालामुखी नहीं है।
- ✍ इसके पूरब में क्वीन्सलैण्ड तट पर ग्रेट (बृहत) बैरियर रीफ है जो विश्व में सबसे बड़ी प्रवाल भित्ति है इसे समुद्र का बागीचा कहा जाता है।
- ✍ इसे प्यासी भूमि का देश कहते हैं।
- ✍ यहाँ तीन प्रमुख मरुस्थल है-ग्रेट सैंडी, गिब्सन, विटोरिया।
- ✍ यह 1 जनवरी, 1901 को UK से स्वतंत्रत हुआ।
- ✍ तस्मानिया को आस्ट्रेलिया से बास जलसंधि अलग करती है। सिडनी – यहाँ ओपेरा हाउस है, जहाँ विश्व का सबसे बड़ा प्राकृतिक बन्दरगाह है यहाँ के निवासी को सिडनीसाइडर कहा जाता है।

मेलबॉर्न—यह आस्ट्रेलिया की सांस्कृति राजधानी है।

पर्थ—इसके दक्षिण-पश्चिम में भूगोल की खाड़ी है।

माइक्रोनेशिया

✍

✍ **मार्शल द्वीप समूह**—

✍ **गुआम**—

मेलानेशिया

✍ **मेलानेशियन सागर**—

✍

पोलिनेशिया

- ✍ यह मेलानेशिया तथा माइक्रोनेशिया के पूरब में है।
- ✍ इसमें निम्नलिखित द्वीप है—

✍ **हवाई**—

- ✍ पोलिनेशिया के पूरब में फ्रेंच पोलिनेशिया है। यहाँ मुरुरोवा एटाल फ्रांस का परमाणु परिक्षण स्थल है।
- ✍ टुवालु UNO का सबसे छोटा सदस्य देश है।

न्यूजीलैण्ड

- ✍ इसमें 23 द्वीप समूह है। यह एक पहाड़ी देश है। इसका आकार व जलवायु ब्रिटेन के समान होने के कारण इसे दक्षिणी ब्रिटेन कहते हैं।
- ✍ यहाँ दक्षिणी आल्पस पर्वत है। जिसकी सर्वोच्च चोटी Mt कुक (3754 m) है। यह पर्वत न्यूजीलैण्ड के दक्षिणी द्वीप पर है। दक्षिणी द्वीप बड़ा है इसी द्वीप पर कैंटरबरी का मैदान है। जिस पर क्राइस्ट चर्च शहर है।
- ✍ उत्तरी द्वीप छोटा है जिस पर राजधानी वेलिंगटन है, उत्तर में कोरीमण्डल चैनल है।
- ✍ **कुक जलसंधि**—उत्तरी – दक्षिणी न्यूजीलैंड

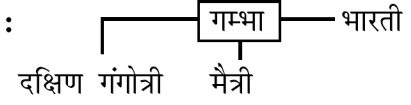
Group - 7 (अंटार्कटिका)

- ✍ वर्फ होने के कारण इसे श्वेत तथा गतिशील महाद्वीप कहते हैं।
 - ✍ यह सबसे बड़ा शीत मरूस्थल है।
 - ✍ यह सर्वाधिक माध्य (औसत) ऊंचाई वाला महाद्वीप है।
 - ✍ यह दक्षिणी या अंटार्कटिक महासागर से घिरा है।
 - ✍ यह विज्ञान को समर्पित महाद्वीप है यहाँ केवल शांति कार्य या वैज्ञानिक कार्य हो सकता है।
 - ✍ 1985 में पहला ओजोन छिद्र यही पाया गया। ओजोन की मोटाई डाब्सन में मापते हैं, ओजोन की मोटाई का कम होना ओजोन छिद्र कहलाता है। दूसरा ओजोन छिद्र भी यही पाया गया है।
 - ✍ यहाँ 98% वर्फ है केवल पाल्मर प्रायद्वीप वर्फमुक्त रहता है। इस प्रायद्वीप को अण्टार्कटिक प्रायद्वीप भी कहते हैं।
 - ✍ रॉस द्वीप पर एक मात्र ज्वालामुखी Mt एरेबस (Erebus) है।
 - ✍ यहाँ रॉस सागर, वेडेल सागर, डेविस सागर तथा स्कॉशिया सागर प्रमुख हैं।
 - ✍ विश्व का सबसे कम ताप मान वोस्टक (-95) में रहता है। यहाँ रूस स्टेशन है।
 - ✍ शील तथा पेंगुइन यहाँ पाया जाता है।
 - ✍ ट्रॉस अंटार्कटिक पर्वत (क्वीन माड पर्वत) इसे दो भागों में बांटती है, इस पर्वत की सर्वोच्च चोटी माउंट विन्सन मैसिफ हैं जो अंटार्कटिक की भी सर्वोच्च चोटी (5140 m) है।
 - ✍ अंटार्कटिक का पूर्वी भाग बड़ा तथा पुराना है जबकि पश्चिमी भाग छोटा तथा नया है।
 - ✍ यहाँ 22 March से 23 Sept. तक रात यहाँ 24 Sept. से 21 March तक दिन है।
 - ✍ भारत ने अंटार्कटिका में तीन शोध-संस्थान खोला है—दक्षिण गंगोत्री, मैत्री तथा भारती।
- दक्षिण गंगोत्री (1984) –

मैत्री (1993)–

भारती (2009)–

Trick :



- ✍ यह तीनों शोधसंस्था.....मंत्रालय के अधीन कार्य करते हैं।
 - ✍ इन तीनों के Backup के लिए 2007 में Nation Center for Antractica and Ocean Research (NCAOR) की स्थापना गावा के वास्को डी गामा (वास्को) में किया गया।
 - ✍ USA का अंटार्कटिका में शोध संस्थान लिटिल अमेरिका 1, 2, 3, 4,
- Remark :** उत्तरी ध्रुव (आर्कटिक) में भारत का पहला शोधसंस्थान हिमाद्री है इसे नार्वे के स्विट्सबर्ग द्वीप के समीप 2008 में खोला गया। यहाँ दूसरा शोधसंस्थान INDARC होगा।
- Remark :** हिमाद्री की देख-रेख करती है।
- Remark :** अंटार्कटिका से कन्याकुमारी की दूरी 9072 KM है किन्तु यह दूरी

पर्वत शृंखला

पर्वत शृंखला	सर्वोच्च चोटी की अन्य विशेषता स्थिति
1. अलास्का	USA में (6194 m)
2. रॉकी	USA में (4399 m)
3. आप्लेशियन	USA में (2037 m)
4. एण्डीज	अर्जेंटीना में (6960 m)
5. स्केण्डिनेवियाई	
6. ब्लैक फॉरेस्ट	
7. आल्प्स	फ्रांस में (4808 m)
8. पिरेनिज	
9. एटलस	मोरक्को में (4165 m)
10. ड्रेकन्सबर्ग	दक्षिण अफ्रीका में (3482 m)
11. यूराल	रूस में (1894 m)
12. काकेशस	रूस में (5642 m)
13. हिन्दुकुश	
14. थियनशान	
15. हिमालय	नेपाल में (8848 m)
16. आरा कामयोमा	
17. ग्रेट डिवाइडिंग रेंज	ऑस्ट्रेलिया में (2230 m)
18. दक्षिणी आल्प्स	न्यूजीलैण्ड में (3754 m)

अफ्रीका की सर्वोच्च चोटी किलिमन्जारो है। यह तंजानिया में है।

REMARKS :

3. स्थानीय पवन (Local Wind) : यह किसी स्थान विशेष पर एक छोटे से क्षेत्र पर चलती है। यह दो प्रकार की होती है—

गर्म

1. चिनूक—
2. फॉन—
3. हरमट्टन—
4. सिरको—
5. सिमूम—
6. शामल—
7. ब्रिक फील्डर—
8. नारवेस्टर—

भारत में स्थानीय पवन को उत्तर भारत में लू (गर्म) तथा शीत लहर (ठण्डा), पंजाब में धूल भरी आंधी (गर्म), बंगाल में काल बैशाखी (गर्म) कहा जाता है।

ठण्डी

9. पैन्पेरो
10. मिस्ट्रल
11. बोरा
12. ब्लिजर्ड

महासागर (Ocean)

विश्व में कुल 4 महासागर हैं—1. प्रशान्त महासागर, 2. अटलांटिक महासागर, 3. हिन्द महासागर, 4. आर्कटिक महासागर।

कुछ भूगोलवेत्ताओं ने हिन्द महासागर, अटलांटिक महासागर तथा प्रशान्त महासागर के भाग को काट कर अलग महासागर की अवधारणा दी और इस महासागर को दक्षिणी महासागर या अण्टार्कटिक महासागर नाम दिया किन्तु इस महासागर को अंतर्राष्ट्रीय मान्यता प्राप्त नहीं है।

1. प्रशान्त महासागर (Pacific Ocean)

2. अटलांटिक महासागर (Atlantic Ocean)

3. हिन्द महासागर (Indian Ocean)

4. आर्कटिक महासागर (Arctic Ocean)

✍ फ़िल्मी गाने में प्रयोग हुआ सात समुंदर पार मैं तेरे पीछे-पीछे आ गई

सीमान्त सागर (Marginal Sea)

✍ यह महासागर का ही भाग होता है। यह किसी द्वीप या प्रायद्वीप से सटा रहता है और इसका मुँह महासागर की ओर खुला रहता है।

Ex : अरब सागर, लाल सागर etc.

✍ सीमान्त सागर को आम बोल-चाल की भाषा में सागर या समुद्र कहते हैं।

आर्कटिक महासागर के सीमांत सागर

1. चुक्की सागर
2. पूर्वी साइबेरिया सागर
3. लेपटब सागर
4. कारा सागर
5. वारेन्ट्स सागर
6. श्वेत (सफेद) सागर
7. ग्रीनलैण्ड सागर
8. बेफिन की खाड़ी
9. हडसन की खाड़ी
10. अमंडसन की खाड़ी
11. ब्यूफोर्ट सागर।

अटलांटिक महासागर के सीमान्त सागर

12. डेविस जल संधि
13. लैब्राडोर सागर
14. मैक्सिको की खाड़ी
15. कैरीबियन सागर
16. सारगैसो सागर
17. नॉर्वेजियन सागर
18. उत्तर सागर
19. बाल्टिक सागर

20. आयरिश सागर

21. इंग्लिश चैनल

22. बिस्के की खाड़ी

23. भूमध्य सागर

24. एड्रियाटिक सागर

25. इजियन सागर

26. मरमरा सागर

27. काला सागर

28. एजोल सागर

29. बेनिन बाइट

30. बन्नी बाइट

31. गिनी की खाड़ी

32. वाल्विस की खाड़ी

33. सेंट हेलेना की खाड़ी।

हिन्द महासागर के सीमान्त सागर

34. तिमोर सागर
35. अण्डमान सागर
36. बंगाल की खाड़ी
37. लक्षद्वीप (लक्का) सागर
38. अरब सागर
39. ओमान की खाड़ी
40. फारस की खाड़ी
41. अदन की खाड़ी
42. लाल सागर
43. मोजाम्बिक चैनल।
44. भूगोल की खाड़ी

प्रशांत महासागर के सीमान्त सागर

45. तास्मान सागर
46. मेलानेशियन सागर
47. कोरो सागर
48. कोरल (मूंगा) सागर
49. सोलोमन सागर

50. बिस्मार्क नगर
51. अराफुरा सागर
52. बांडा सागर
53. जावा सागर
54. सेलेबीज सागर
55. थाइलैण्ड की खाड़ी
56. दक्षिणी चीन सागर
57. फिलीपींस सागर
58. पूर्वी चीन सागर
59. पीला सागर
60. जापान सागर (पूर्वी सागर)
61. ओखोट्स्क की खाड़ी
62. बेरिंग सागर
63. अलास्का की खाड़ी
64. कैलिफोर्निया की खाड़ी।

दक्षिणी (अंटार्कटिक) महासागर के सीमान्त सागर

65. रॉस सागर
66. डेविस सागर
67. वेडेल सागर
68. स्कॉशिया सागर
69. ड्रेक पास (जलमार्ग)
70. अमंडसन सागर।

- ✍ पृथ्वी के किसी स्थान की ऊँचाई को समुद्र तल से मापा जाता है क्योंकि विश्व के सभी समुद्र आपस में जुड़े हैं और उनका तल एकसमान रहता है।
- ✍ मृत सागर, कैस्पियन सागर तथा अरल सागर ये तीनों सागर नहीं हैं। ये झील है क्योंकि ये किसी अन्य सागर से जुड़े नहीं हैं बल्कि भूमध्य है।

चक्रवात (Cyclone)

- ✍ चक्रवात के केन्द्र में निम्न दाब (शान्त क्षेत्र) रहता है तथा बाहर उच्च दाब रहता है। हवाएँ बाहर से अन्दर की ओर आती है।
- ✍ चक्रवात के केन्द्र को 'चक्रवात की आँख' कहते हैं।
- ✍ चक्रवात का आकार अण्डाकार होता है (V आकार)

- ✍ चक्रवात की दिशा उत्तरी गोलार्द्ध में Anti clockwise तथा दक्षिणी गोलार्द्ध में clockwise होती है।
- ✍ चक्रवात को T scale (मापक) के द्वारा मापा जाता है।
- ✍ चक्रवात से होने वाली वर्षा को चक्रवाती वर्षा कहते हैं।

1. हरिकेन
2. टारनेडो
3. साइक्लोन (चक्रवात)
4. नीलम
5. टाइफून
6. विली-विली।

- ✍ कैटरीना, रीटा तथा सैंडी चक्रवात USA में आते हैं जबकि ऐला और नरगिस बांग्लादेश में आते हैं।

प्रति चक्रवात (Anti Cyclone)

विश्व की प्रमुख जलसन्धियाँ

- ✍ जल संधि (Strait)

- ✍ जल डमरूमध्य (Strait)

- ✍ चैनल (Channel)

- ✍ स्थल संधि (Isthmus)

1. पाक (Palk) जलडमरूमध्य →

पाक की खाड़ी + मन्नार की खाड़ी
भारत — श्रीलंका

2. ग्रेट चैनल → अण्डमान सागर + हिन्द महासागर

ग्रेट निकोबार (भारत)–सुमात्रा (इण्डोनेशिया)

3. **मलक्का जलसंधि** →
अण्डमान सागर + दक्षिणी चीन सागर
सुमात्रा (इण्डोनेशिया)—मलेशिया
4. **सुण्डा जलसंधि** →
जावा सागर + हिन्द महासागर
जावा द्वीप—सुमात्रा द्वीप
5. **लूजोन जलसंधि** →
दक्षिणी चीन सागर + प्रशान्त महासागर
ताइवान—लूजोन द्वीप (फिलीपींस)
6. **सुशिमा जलसंधि** →
जापान सागर + पीला सागर
दक्षिण कोरिया—क्यूशु द्वीप (जापान)
7. **सुगारू जलसंधि** →
जापान सागर + प्रशान्त महासागर
होक्कैडो द्वीप—होंशू द्वीप (जापान)
8. **बेरिंग जलसंधि** →
बेरिंग सागर + चुक्ची सागर
प्रशान्त महासागर + आर्कटिक महासागर
साइबेरिया - अलास्का
रूस - USA
एशिया - उत्तरी अमेरिका
9. **टॉरस जलसंधि** →
अराफुरा सागर + प्रवाल (कोरल) सागर
पापुआ न्यूगिनी—ऑस्ट्रेलिया
10. **बॉस जलसंधि** →
तास्मान सागर + हिन्द महासागर
तास्तानिया - ऑस्ट्रेलिया
11. **कूक जलसंधि** →
दक्षिणी प्रशान्त + दक्षिणी प्रशान्त
उत्तरी न्यूजीलैण्ड - दक्षिणी न्यूजीलैण्ड
12. **हारमुज जलसंधि** —
फारस की खाड़ी + ओमान की खाड़ी

(ईरान-UAE)

13. **बाब-अल-मैंडेब जलसंधि** —
लाल सागर + अदन की खाड़ी
(यमन—जिबूती, एशिया—अफ्रीका)
14. **मोजाम्बिक चैनल**—
हिंद महासागर + हिन्द महासागर
(मालागासी द्वीप) मोजाम्बिक—मेडागास्कर
15. **वास्पोरस जलसंधि**—
काला सागर + मरमरा सागर
धरेस (तुर्की)—अन्तोलिया (तुर्की)
यूरोप—एशिया
16. **जिब्राल्टर जलसंधि**—
भूमध्य सागर + अटलांटिक महासागर
स्पेन—मोरक्को
यूरोप—अफ्रीका
17. **डोवर जलसंधि**—
उत्तर सागर + इंग्लिश चैनल
ब्रिटेन—फ्रांस
18. **डेनमार्क जलसंधि**—
उत्तरी अटलांटिक + नॉर्वेजियन/आर्कटिक महासागर,
ग्रीनलैण्ड - आइसलैण्ड
19. **डेविस जलसंधि**—
बेफिन खाड़ी + लेब्राडोर सागर
बेफिन द्वीप—ग्रीनलैण्ड
कनाडा—डेनमार्क
उत्तरी अमेरिका—यूरोप
20. **मैगलन जलसंधि**—
दक्षिणी प्रशान्त + अटलांटिक
टिएरा डल फ्यूगो—फॉकलैण्ड
21. **ड्रेक पास (जलमार्ग)**—
दक्षिणी प्रशान्त + दक्षिण अटलांटिक
दक्षिणी अमेरिका - अण्टार्कटिका

विश्व के प्रमुख नहर (Canals)

1. **स्वेज नहर**—यह लाल सागर तथा भूमध्य सागर को जोड़ती है। इसके दक्षिण में (लाल सागर में) पोर्ट स्वेज है तथा उत्तर में (भूमध्य सागर में) पोर्ट सईद है।
 - ✍ यह मानव निर्मित सबसे व्यस्त नहर है। यह एशिया को अफ्रीका से अलग करती है।
 - ✍ इसके निर्माण से भारत तथा यूरोप के बीच की दूरी 7,000 km कम हो गई है। इसका निर्माण 1869 में इंजीनियर फर्दिनन्द-द-लेपेल्स ने किया।
2. **कील नहर**—यह उत्तर सागर तथा बाल्टिक सागर को जोड़ती है। इस पर जर्मनी का अधिकार है। यह सबसे व्यस्त नहर है। यह प्राकृतिक नहर है।
3. **पनामा नहर**—यह प्रशान्त महासागर को कैरेबियन सागर (अटलांटिक महासागर) से जोड़ती है। इसका निर्माण 1914 में हुआ। यह lock system पर आधारित है। यह 5,000 km दूरी घटा देता है।
 - ✍ पनामा नहर का प्रतिद्वन्दी नहर निकारागुआ बना रहा है।
4. **क्रा नहर**—यह अण्डमान सागर को थाइलैण्ड की खाड़ी से जोड़ता है। इस पर थाइलैण्ड का अधिकार होगा।

समुद्री जलधारा (Ocean Currents)

✍ प्रवाह (Drift) :

✍ धारा (Current) :

✍ विशाल धारा/स्ट्रीम (Stream) :

✍ **मत्स्य उद्योग**—जहाँ गरम एवं ठण्डी जलधारा मिलती है वहाँ प्लैक्टन नामक सैवाल पाया जाता है, जो मछलियों का पसंदीदा आहार है। किन्तु ऐसे स्थान पर घना कोहरा छा जाता है।

✍ धारा की उत्पत्ति का कारण : 1. स्थायी पवनें, 2. तापमान में भिन्नता, 3. घनत्व में अंतर, 4. वायुदाब, 5. कोरियोलिसबल, 6. महाद्वीपों का आकार, 7. पृथ्वी की घूर्णन गति।

अटलांटिक महासागर की जलधारा

- (1) उत्तरी विषुवतरेखीय जलधारा
- (2) एन्टिलीज
- (3) फ्लोरिडा
- (4) गल्फस्ट्रीम—
- (5) लेब्राडोर
- (6) उत्तरी अटलांटिक प्रवाह—
- (7) नॉर्वे की धारा
- (8) इरमिंगर की धारा
- (9) ग्रीनलैण्ड की धारा
- (10) रेनेल की धारा
- (11) कैनारी की धारा
- (12) दक्षिणी विषुवत रेखीय जलधारा—
- (13) ब्राजील की जलधारा—
- (14) फॉकलैण्ड की धारा—
- (15) दक्षिणी अटलांटिक प्रवाह—
- (16) बेन्गुला की धारा—
- (17) विपरीत विषुवतीय जलधारा—

हिन्द महासागर की जलधारा

- (18) उत्तरी विषुवतरेखीय जलधारा—
- (19) सोमेरू कि धारा—
- (20) दक्षिणी विषुवतरेखीय जलधारा—
- (21) मोजाम्बिक
- (22) मैडागास्कर

- (23) अगुलहास की धारा—
- (24) दक्षिणी हिन्द प्रवाह—
- (25) पश्चिमी ऑस्ट्रेलिया की धारा—
- (26) विपरीत विषुवतरेखीय जलधारा—

प्रशांत महासागर की जलधारा

- 27. उत्तरी विषुवतरेखीय जलधारा—
- 28. शुशीमा की धारा—
- 29. क्यूरोशिवो—
- 30. ओयोशिवो (क्युराइल)—
- 31. उत्तरी प्रशांत प्रवाह—
- 32. अलास्का की धारा—
- 33. कैलिफोर्निया की धारा—
- 34. दक्षिणी विषुवतरेखीय जलधारा—
- 35. पूर्वी अस्ट्रेलिया की जलधारा—
- 36. अण्टार्कटिक की धारा—
- 37. दक्षिणी प्रशांत प्रवाह—
- 38. पेरू/हम्बोल्ट की धारा—
- 39. एल-निनो

40. ला-निना

झील (Lake)

- ✍ एक ऐसा जलीय क्षेत्र जिसका जल सूखता नहीं हो झील कहलाता है।
- ✍ महासागरीय लवणता की सर्वप्रथम जानकारी डिटमर ने

दिया। उन्होंने 47 प्रकार के लवण (Salt) की पहचान किया जिसमें सर्वाधिक

- ✍ महासागरों में लवणता का क्रम—महासागरों की औसत लवणता 35% होती है।
 - ✍ अटलांटिक महासागर (36%) > हिन्द महासागर (35%) > प्रशान्त (40%)
 - ✍ झीलों की लवणता का क्रम—वान झील (330%) > मृत सागर (240%) > ग्रेट साल्ट लेक (220%)
- विश्व के प्रमुख झील

1. बैकाल झील
2. Five Flower झील
3. कैस्पियन सागर
4. वॉन झील
5. मृत सागर
6. विक्टोरिया झील
7. टंगानिका झील
8. टिटिकाका झील
9. माराकैबो झील
10. ग्रेट साल्ट लेक
11. ग्रेट लेक

12. विनिपेग झील

13. आयरे झील

जलप्रपात/झरना (Waterfall)

✍ जब नदी का जल ऊँचाई से खड़े ढाल से सीधे नीचे गिरता है तो उसे जलप्रपात (झरना) कहते हैं।

A. नियाग्रा जलप्रपात (USA)

B. एंजिल जलप्रपात (वेनेजुएला)

C. विक्टोरिया जलप्रपात।

सीमारेखा

1. 38° समानान्तर रेखा

2. 17° समानान्तर रेखा

3. मैकमोहन रेखा

4. Zero line

5.रेडक्लिफ

6. डुरण्ड रेखा

7. 24 अक्षांश (समान्तर रेखा)

8. मेनरहीन रेखा

9. हिण्डेनबर्ग तथा ओडरनिसे

10. मैगीनॉट तथा सीगफ्राइट

11. 49° समानांतर (अक्षांश) रेखा

12. 141 पश्चिमी देशान्तर।

शीतोष्ण घास का मैदान

Remark :

1. प्रेयरी

2. पम्पास

3. स्टैपीज

4. पुस्ताज

5. वेल्ड

6. डाउन्स

7. कैन्टरबरी

उष्ण घास का मैदान

1. लानोज

2. कैम्पाज

3. सवाना

4. पटाना

5. पार्कलैण्ड।

इस आधार पर मानचित्र में नामंकन करें -

1. पम्पास

2. कैम्पाज

3. लानोज

4. प्रेयरी

5. स्टैपीज

6. पुस्ताज

7. सवाना

8. वेल्ड

9. पटाना

10. सवाना

11. डाउन्स

12. पार्कलैण्ड।

13. कैंटरबरी

विश्व के प्रमुख मरूस्थल

1. मोजावे तथा एरिजोना

2. अटाकामा

3. पेंटेगोनिया

4. सहारा

5. कालाहारी

6. अरब मरूस्थल

7. थार मरूस्थल

8. तकलामकान

9. गोबी

10. सैड़ी

11. गिब्सन

12. विक्टोरिया।

Remark :

PROTOCOL

1. नैरोबी प्रोटोकॉल

2. मान्द्रीयल प्रोटोकॉल

3. रियो सम्मेलन

4. क्योटो प्रोटोकॉल

UNO (संयुक्त राष्ट्र संघ)

स्थापना = 24 अक्टूबर 1945

सदस्य = 193 देश

मुख्यालय = न्यूयार्क

महासचिव = एनटोनियो गूटेरस (पुर्तगाल)

VETO (निषेध शक्ति) = USA, ब्रिटेन, फ्रांस, रूस, चीन

सुरक्षा परिषद् (१५) = स्थायी (5) + अस्थायी (10)

UNO की ६ भाषा

अँग्रेजी, फ्रेंच, स्पेनिश,, अरबी, रसियन, चाईनिज (मंडारिन)

कार्यकारी भाषा : अँग्रेजी, फ्रेंच

नवीन भाषा : अरबी

विश्व के रेलमार्ग

✍ संसार में सर्वाधिक रेल USA > भारत > रूस > कनाडा > चीन

1. कनेडियन पेसिफिक रेलमार्ग—

2. सेण्ट्रल पेसिफिक रेलमार्ग—

3. ट्रांस एण्डियन रेलमार्ग—

4. यूरोपिय ट्रांस कांटिनेन्टल रेलमार्ग—

5. ओरियण्ट एक्सप्रेस रेलमार्ग—

6. केप काहिरा रेलमार्ग—

7. ट्रांस साइबेरियन रेलमार्ग—

8. आस्ट्रेलियाई ट्रांस कांटिनेन्टल—

✍ सबसे लम्बा वायुमार्ग—

रेशम मार्ग :

पठार (PLATEAU)

कुछ प्रमुख पठार

1. कोलम्बिया का पठार

2. क्लोरोडो का पठार

3. चियापास का पठार

4. मेसेटा का पठार

5. अनतोलिया का पठार

6. पोटवार का पठार

7. दक्कन का पठार

8. तिब्बत का पठार

9. सान का पठार

Remark :

भौगोलिक खोज

पुर्नजागरण के काल को नये खोजो का काल कहा जाता है। इस दौरान बहुत से नये मार्ग (रास्ता) की खोज हुई।

1. बार्थोलोमियो डियाज

2. क्रिस्टोफस कोलम्बस

3. वास्को-डि-गामा

4. कैब्रेल

5. फर्डिनेण्ड मेगलन

Remark : मारकोपोला इटली का था जिसमें 1271 ई. में चीन तथा रेशम मार्ग को खोजा।

Remark : अमेरिगो वेस्पुक्की पुर्तगाल था जिसने 1502 ई. में अमेरिका की स्थली भूमि की खोज की।

Remar : जेम्स कुक ब्रिटेन का था जिसने 1778 ई. में हवाई द्वीप, न्यूजीलैण्ड, ऑस्ट्रेलिया तथा ग्रेट बैरियर रीफ की खोज की।

मानचित्र की रेखाएं

1. आइसोबार रेखा

2. आइसोबाथ रेखा

3. आइसो थर्म रेखा

4. आइसो सिस्मिक रेखा

5. आइसो नेफ रेखा

6. आइसो हाइट रेखा

7. कण्टूर / डेटम / समोच्च रेखा

8. आइसो हेलाइन रेखा

9. एपिसाइड रेखा

10. आइसो-प्रेक्ट रेखा

विश्व की प्रमुख नदियाँ

उत्तरी अमेरिका की प्रमुख नदियाँ

1. मैकेंजी

2. नेल्सन

3. सेण्ट लारेन्स

4. टेनेसी

5. मिसिसीपी

6. मिसौरी

7. कोलोराडो

दक्षिणी अमेरिका की प्रमुख नदियाँ

8. ओरोनिको

9. अमेजन

अफ्रीका की प्रमुख नदियाँ

10. नाइजर

11. कांगो (जायरे)

12. नील

13. जाम्बेजी

14. लिम्पोपो

15. आरेंज

यूरोप की प्रमुख नदियाँ

16. राईन
17. पो नदी
18. डैन्यूब
19. वोल्गा
20. यूराल
21. ओब

Remark :

एशिया की प्रमुख नदियाँ

22. अमुदरिया
23. ह्वांगहो
24. यांग्त्सी-सिकियांग
25. मेकांग
26. साल्वीन

27. इरावती

आस्ट्रेलिया की प्रमुख नदी

28. मरे

29

डार्लिंग

1

GK/GS—BATCH

FOUNDATION BATCH : —	(Morning Shift)	(Evening Shift)
	7 AM	3 PM
	8 AM	4 PM
	9 AM	5 PM
MAP CLASS : —	10 AM	
(Every Month)	6 PM	
	7 PM	
Daily GK/ GS Test	: — 11 AM TO 12 : 15 PM	
Daily Science Test	: — 08 PM TO 09 : 00 PM	
	BY : KHAN SIR	
	(मानचित्र विशेषज्ञ)	

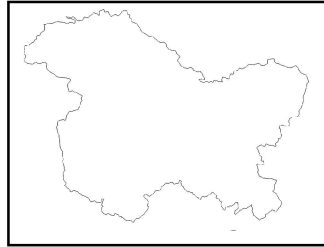
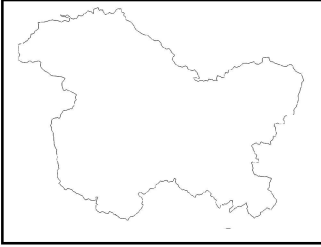
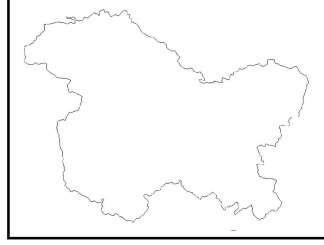
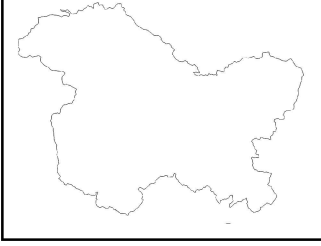
BY :- KHAN SIR
(माननीय) विशेषज्ञ

BY :- KHAN SIR
(माननीय क्षेत्र विशेषज्ञ)

BY :- KHAN SIR
(माननीय विशेषज्ञ)

कश्मीर

कश्मीर के अंतिम डोगरा शासक राजा हरि सिंह थे जिन्होंने 26 अक्टूबर 1947 को विलय-पत्र पर हस्ताक्षर करके कश्मीर का भारत में विलय कर दिया। कश्मीर के बारे में विशेष व्यवस्था अनुच्छेद 370 में है।



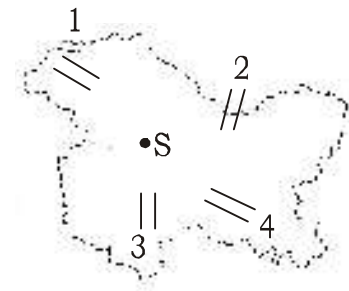
A = बुर्जिला
B = जोजिला
C = बनिहाल
D = काराकोरम
G = गिलगिट
BT = बालटिस्तान
AK = आजाद कश्मीर
AC = अक्शाई चीन

(i) = काराकोरम
(ii) = लद्दाख
(iii) = जास्कर
(iv) = पीर पंजाल

1. गिलगिट – U.S.A. का वायुसैनिक अड्डा है।
.P. O. K. –1948 (30%)
2. मुजफ्फराबाद – P.O.K. (Pak Occupied Kashmir) की राजधानी।
K-2/ गाडविन आस्टिन—भारत की सर्वोच्च चोटी (8611M)
CPEC—China, Pakistan Economic Corridor नामक High Way China को ग्वादर बन्दरगाह से जोड़ती है। यहाँ काराकोरम उच्च मार्ग (Highway) है।
3. कारगील—1999 में विजय ऑपरेशन के द्वारा Pak को पीछे भगाया गया। इस युद्ध का कारण शिमला समझौता का उलंघन था।
4. सियाचीन—विश्व का सबसे ठण्डा व ऊँचा युद्ध का क्षेत्र। यह भारत-पाक के बीच विवादित है। 1984 में ऑपरेशन मेघदूत द्वारा इसे Pak से वापस लिया गया।
अक्साइ चीन – 1962 (10%)

5. लद्दाख—सबसे बड़ा संसदीय क्षेत्र, इसे Little Tibet कहते हैं। यहाँ का लेह हवाई अड्डा सबसे ऊँचा है।
 6. बारामूला पर्वत—यह चुम्बकीय शक्ति के कारण वायुयान को अपनी ओर खींच लेता है।
Note : अटलांटिक महासागर का बरमूडा त्रिभुज गुरुत्वाकर्षण के कारण जहाजों को खींचता है। जबकि अंतरिक्ष का ब्लैक होल अति उच्च घनत्व के कारण प्रकाश को भी गुजरने नहीं देता।
 7. गुलमर्ग—पर्यटन स्थल तथा उच्च अक्षांश अनुसंधान केन्द्र है। जबकि गुलबर्गा कर्नाटक में है।
 8. श्रीनगर—इसकी स्थापना अशोक ने करवाया। यह ग्रीष्मकाल (गर्मी का दिन) में जम्मू व कश्मीर की राजधानी रहती है। (March — Oct.)
 9. अमरनाथ—भगवान शिव की अमरनाथ की यात्रा विश्वप्रसिद्ध है।
 10. वैष्णो देवी—मन्दिर के लिए प्रसिद्ध है।
 11. उधमपुर—थलसेना के उत्तर कमाण्ड का मुख्यालय है।
 12. जम्मू—यह तवी नदी के किनारे है इसके रेलवे स्टेशन का नाम जम्मूतवी है। इसे राजा जम्मूलोचन बसाया था। यह शीतकालीन राजधानी रहता है। (Oct. - March)
—कुपवाड़ा, उरी, पूँछ, राजौरी, सांबा, कटुआ etc.
Cease Fire (गोली न चलाना) के उलंघन के लिए समाचार में रहते हैं।
1. जम्मू कश्मीर का संविधान कब बना ?
(A) 26 नवम्बर 1949 (B) 26 जनवरी 1950
(C) 26 जनवरी 1957 (D) 26 जनवरी 1956
 2. कौन दो अनुच्छेद जम्मू-कश्मीर से संबंधित है ?
(A) 370 तथा 371 (B) 370 तथा 35A
(C) 376 तथा 35 (D) 35 तथा 36
 3. जम्मू कश्मीर के अंतिम शासक—
(A) शेर सिंह (B) हरि सिंह
(C) फारूक अब्दुल्ला (D) शेख अब्दुल्ला
 4. जम्मू कश्मीर की सीमा कितने देश से है ?
(A) एक (B) दो
(C) तीन (D) चार
 5. पी.ओ.के. कश्मीर का कितना प्रतिशत भाग है ?
(A) 10% (B) 30%
(C) 40% (D) 60%
 6. पी.ओ.के. राजधानी है—
(A) गिलगिट (B) मुजफ्फराबाद
(C) उरी (D) पूँछ

7. इनमें कौन-सा पी.ओ.के. का भाग है ?
 (A) गिलगिट (B) बालटिस्टान
 (C) आजाद कश्मीर (D) उपरोक्त सभी
8. अक्साइ चीन कश्मीर का कितना प्रतिशत भाग है ?
 (A) 10 (B) 20
 (C) 30 (D) 40
9. अक्साइ चीन पर चीन ने कब अधिकार किया है ?
 (A) 1948 (B) 1962
 (C) 1965 (D) 1971
10. पंचशील समझौता कितन दो देशों के बीच हुआ ?
 (A) भारत-चीन (B) भारत-जापान
 (C) भारत-पाक (D) भारत-अफगानिस्तान
11. पंचशील समझौता की अवधि-
 (A) 1955-60 (B) 1954-60
 (C) 1951-60 (D) 1954-74
12. चीन-पाकिस्तान को जोड़ते हैं-
 (A) CPEC (B) काराकोरम हाइवे
 (C) (A) तथा (B) दोनों (D) इनमें से कोई नहीं
13. विश्व का सबसे ऊँचा तथा ठण्डा युद्ध का मैदान है-
 (A) कागरिल (B) द्रास
 (C) सियाचीन (D) लद्दाख
14. ऑपरेशन मेघदूत तथा ऑपरेशन राजीव किससे संबंधित है?
 (A) कागरिल (B) द्रास
 (C) सियाचीन (D) लद्दाख
15. नुब्रा तथा श्याक नदी कहाँ बहती है ?
 (A) कागरिल (B) द्रास
 (C) सियाचीन (D) लद्दाख
16. कारगिल पर वायुसेना ऑपरेशन का नाम है-
 (A) विजय ऑपरेशन (B) सफेद सागर
 (C) ब्लूस्टार (D) मेघदूत
17. कारगिल पर थल सेना के ऑपरेशन का नाम है-
 (A) विजय ऑपरेशन (B) सफेद सागर
 (C) ब्लूस्टार (D) मेघदूत
18. छोटा तिब्बत किसे कहते हैं ?
 (A) जम्मू (B) लद्दाख
 (C) कश्मीर (D) धर्मशाला
19. सबसे बड़ा संसदीय क्षेत्र-
 (A) कच्छ (B) लद्दाख
 (C) जम्मू (D) धर्मशाला
20. भारत का सबसे ऊँचा एयरपोर्ट है-
 (A) जम्मू (B) लद्दाख
 (C) कश्मीर (D) धर्मशाला
21. श्रीनगर की स्थापना किसने किया ?
 (A) अशोक (B) कालाशोक
 (C) चन्द्रगुप्त (D) आदित्य
22. श्रीनगर कब तक राजधानी रहती है ?
 (A) मार्च से अक्टूबर तक
 (B) अक्टूबर से मार्च तक
 (C) दिसम्बर से जनवरी तक
 (D) जनवरी से दिसम्बर तक
23. जम्मू कब तक राजधानी रहती है ?
 (A) मार्च से अक्टूबर तक
 (B) अक्टूबर से मार्च तक
 (C) दिसम्बर से जनवरी तक
 (D) जनवरी से दिसम्बर तक
24. कौन-सी पहाड़ी चुम्बक के कारण विमान को खींच लेती है ?
 (A) बारामूडा (B) बारामूला
 (C) ब्लैकहोल (D) उपरोक्त सभी
25. उच्च अक्षांश अनुसंधान केन्द्र कहाँ है ?
 (A) गुलबर्गा (B) गुलमर्ग
 (C) लेह (D) श्रीनगर
26. सेना के उत्तरी कमांड के मुख्यालय है-
 (A) जम्मू (B) उधमपुर
 (C) लखनऊ (D) पुणे
27. जम्मू कश्मीर के प्रमुख पर्वत-
 (A) काराकोरम (B) लद्दाख, जास्कर
 (C) पीरपंजाल (D) उपरोक्त सभी
28. जम्मू कश्मीर के प्रमुख दर्रा-
 (A) काराकोरम (B) जोजिला, बुरजिला
 (C) बनिहाल (D) उपरोक्त सभी
29. भारत की सबसे लम्बी सुरंग-
 (A) जवाहर सुरंग (B) बनिहाल सुरंग
 (C) लद्दाख सुरंग (D) कटरा सुरंग
30. जम्मू-कश्मीर के प्रमुख फसल है-
 (A) सेब (B) केसर
 (C) इनमें से दोनों (D) कोई नहीं
31. दर्रा को पहचानें-

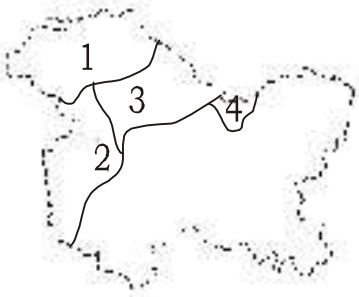


- (A) बुरजिला, काराकोरम, बनिहाल एवं जोजिला
 (B) काराकोरम, बनिहाल, जोजिला एवं बुरजिला
 (C) बनिहाल, जोजिला, बुरजिला एवं काराकोरम

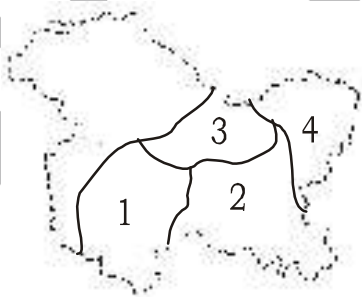
- (D) जोजिला, बुरजिला, बुरजिला एवं काराकोरम
32. पर्वतों की पहचान करें-



- (A) काराकोरम, जास्कर, लद्दाख एवं पीरपंजाल
(B) पीरपंजाल, लद्दाख, जास्कर एवं काराकोरम
(C) जास्कर, पीरपंजाल, लद्दाख एवं काराकोरम
(D) लद्दाख, काराकोरम, जास्कर एवं पीरपंजाल
33. निम्नलिखित क्षेत्र की पहचान करें-



- (A) गिलगिट, आजाद कश्मीर, बालटीस्तान एवं सियाचीन
(B) आजाद कश्मीर, बालटीस्तान, गिलगिट एवं सियाचीन
(C) आजाद कश्मीर, गिलगिट, सियाचीन एवं बालटीस्तान
(D) बालटीस्तान, गिलगिट, सियाचीन एवं आजाद कश्मीर
34. निम्नलिखित क्षेत्र की पहचान करें-



- (A) जम्मू, लद्दाख, कश्मीर, अक्साइचीन
(B) लद्दाख, कश्मीर, अक्साइचीन, जम्मू
(C) कश्मीर, अक्साइचीन, जम्मू, लद्दाख
(D) अक्साइचीन, जम्मू, लद्दाख, कश्मीर

हिमाचल प्रदेश



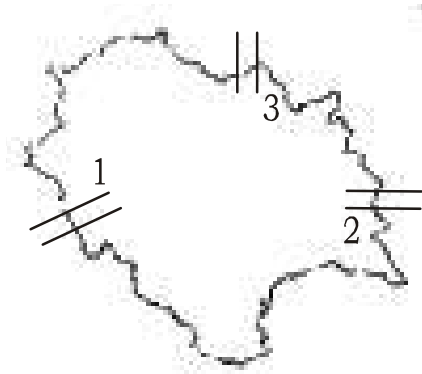
पर्यटकल स्थल - शिमला, कुल्लू, मनानली।

1. **धर्मशाला**-बौद्ध स्थल, हिमाचल प्रदेश में सर्वाधिक वर्षा धर्मशाला में होती है।
2. **कागड़ा**-यहाँ मशरूम Cot मन्दिर है जो UNESCO में शामिल होने वाला है।

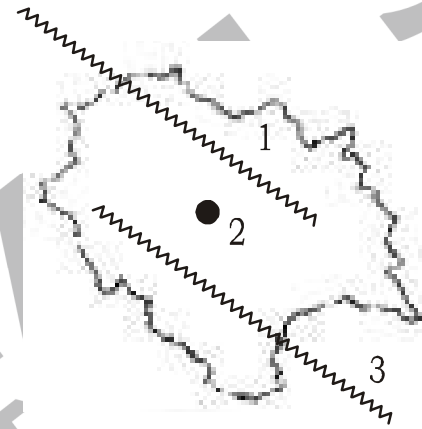
Note : कांगेर घाटी छत्तीसगढ़ में है।

3. **पालमपुर**-Tea city, इसे उत्तर भारत की चाय की राजधानी कहते हैं।
4. **शिमला**-आलू अनुसंधान केन्द्र है। शिमला (HP) -कालका (हरियाणा) रेलमार्ग UNESCO में शामिल है।
5. **सोलन**-मशरूम उत्पादन के लिए प्रसिद्ध है।
6. **रिकोंग पिओ**-इसका जिला मुख्यालय किन्नौर है। जो अन्तराष्ट्रीय सीमा लगाते है।
7. **कुल्लु घाटी**-यह धौलाधार तथा पीर पंजाब के मध्य है।

- हिमाचल प्रदेश की अर्थव्यवस्था आधारित है-
(A) जल विद्युत (B) सेब
(C) पर्यटन (D) इनमें सभी
- हिमाचल प्रदेश कितने देश से सीमा लगती है ?
(A) एक (B) दो
(C) तीन (D) चार
- कौन-सा जिला अंतर्राष्ट्रीय सीमा बनाता है?
(A) किन्नौर (B) धर्मशाला
(C) शिमला (D) कूल्लू
- हिमाचल प्रदेश में सर्वाधिक वर्षा किस जिले में होती है?
(A) किन्नौर (B) धर्मशाला
(C) शिमला (D) कूल्लू
- तिब्बत धर्मगुरु दलाईलाला का निवास स्थल-
(A) किन्नौर (B) धर्मशाला
(C) शिमला (D) कूल्लू
- आलू का अनुसंधान केन्द्र-
(A) किन्नौर (B) धर्मशाला
(C) शिमला (D) कूल्लू
- कालका किस राज्य में है?
(A) जम्मू कश्मीर (B) पंजाब
(C) हरियाणा (D) हिमाचल प्रदेश
- सबसे ऊंची सड़क है-
(A) लेह-मनाली (B) कूल्लू-मनाली
(C) शिमला-कालका (D) शिमला-सोलन
- कूल्लू घाटी प्रसिद्ध है-
(A) आलू (B) सेब
(C) यूरेनियम (D) लोह
- पालमपुर प्रसिद्ध है ?
(A) चाय (B) हीरा
(C) आलू (D) लोह
- कूल्लू घाटी किन दो पर्वतों के बीच में है ?
(A) पीरपंजाल-धौलाधार
(B) लद्दाख-जास्कर
(C) लद्दाख-काराकोरम
(D) पीरपंजाल-काराकोरम
- दर्ग की पहचान करें-

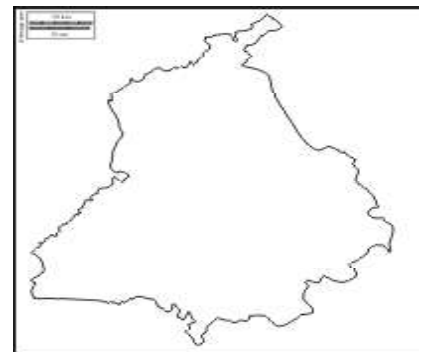


- रोहतांग, शिपकिला, बड़ालाचला
 - शिपकिला, बड़ालाचला, रोहतांग
 - बड़ालाचला, रोहतांग, शिपकिला
13. पर्वत की पहचान करें-



- पीरपंजाल, कूल्लू, धौलाधार
- कूल्लू, लद्दाख, धौलाधार
- धौलाधार, लद्दाख, कूल्लू

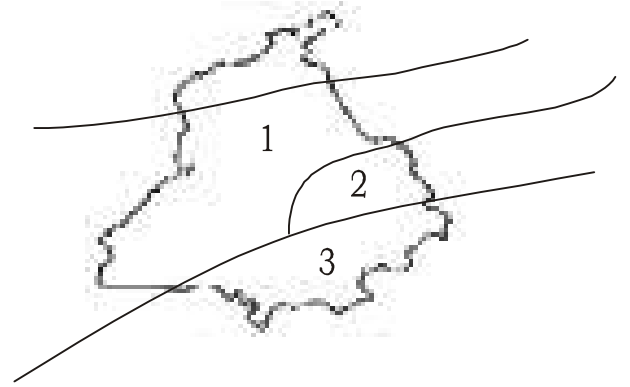
पंजाब



- पठानकोट-आंतकी हमला, वायुसेना का अड्डा।

2. **अमृतसर**—5वें गुरु अर्जुन देव ने स्वर्ण मंदिर बनवाया, इस मंदिर पर सोने की चादर राजा रणजीत सिंह ने चढ़वाया जबकि इस शहर की स्थापना चौथे गुरु रामदास ने किया अतः यहाँ Airport का नाम गुरुरामदास है।
 3. **कपूरथला**—रेल कोच फैक्ट्री।
 4. **जालंधर**—होजरी (कपड़ा) उद्योग।
 5. **लुधियाना**—पंजाब का सबसे बड़ा शहर, ऊनी वस्त्र उद्योग के लिए प्रसिद्ध है। Hero cycle का कारखाना
 6. **मोहाली**—इसका नाम शहजादा अजीत सिंह नगर है। यह क्रिकेट के लिए प्रसिद्ध है।
 7. **पटियाला**—पंजाबी फिल्म उद्योग।
 8. **भटिंडा**—Asia की सबसे बड़ी सैनिक छावनी।
चण्डीगढ़—यह केन्द्रशासित प्रदेश है जो पंजाब से घिरा है न कि पंजाब का अंग है। यहाँ का रॉकगार्डन प्रसिद्ध है। 1960 से पहले पंजाब की राजधानी शिमला थी वर्तमान में चण्डीगढ़ है। यहाँ का रॉक गार्डन नेकचंद्र ने बनवाया।
 9. **दोआब**—दो नदी के बीच का क्षेत्र।
 10. **बाँध**—नदी के जल को मोड़ता नहीं है।
 11. **बैराज**—नदी के जल को मोड़ देता है। (शेष जानकारी Class में समझे।)
1. प्राचीन पंजाब में कितनी प्रमुख नदियाँ हैं ?
(A) पांच (B) छः
(C) सात (D) आठ
 2. वर्तमान पंजाब से कितनी प्रमुख नदियाँ जाती है ?
(A) एक (B) दो
(C) तीन (D) 4
 3. स्वर्ण मंदिर को विद्रोहियों से मुक्त कराने के लिए कौन-सा ऑपरेशन चलाया गया था ?
(A) ब्लूस्टार (B) रेड स्टार
(C) विजय ऑपरेशन (D) रेड क्रॉस
 4. बारी दोआब किन दो नदियों के बीच है ?
(A) ब्यास-रावी (B) रावी-सतलज
(C) रावी-सिंधू (D) ब्यास-सतलज
 5. बिस्त दोआब किन दो नदियों के बीच है ?
(A) ब्यास-रावी (B) रावी-सतलज
(C) रावी-सिंधू (D) ब्यास-सतलज

6. अमृतसर की स्थापना किसने किया था ?
(A) रंजीत सिंह (B) रामदास
(C) अर्जुनदेव (D) तेगबहादूर
7. स्वर्ण मंदिर की स्थापना किसने किया ?
(A) रंजीत सिंह (B) रामदास
(C) अर्जुनदेव (D) तेगबहादूर
8. स्वर्ण मंदिर पर सोने की चादर किसने चढ़वाई ?
(A) रंजीत सिंह (B) रामदास
(C) अर्जुनदेव (D) तेगबहादूर
9. रेलवे कोच फैक्ट्री कहां है ?
(A) कपूरथल्ला (B) जलंधर
(C) लुधियाना (D) भटिण्डा
10. हीरो साइकिल की कारखाना कहां है ?
(A) कपूरथल्ला (B) जलंधर
(C) लुधियाना (D) भटिण्डा
11. एशिया की सबसे बड़ी सैनिक छावनि -
(A) कपूरथल्ला (B) जलंधर
(C) लुधियाना (D) भटिण्डा
12. हरीके बैराज कहां है ?
(A) कपूरथल्ला (B) जलंधर
(C) लुधियाना (D) भटिण्डा
13. रॉक गार्डन कहां है ?
(A) चण्डीगढ़ (B) जलंधर
(C) लुधियाना (D) भटिण्डा
14. रॉक गार्डन किसने बनवाया ?
(A) नेक चंद्र (B) शैतान सिंह
(C) चट्टान सिंह (D) हरि सिंह
15. क्षेत्र की पहचान करें-



(A) बारीदोआब, बिस्तदोआब, मालवा का मैदान

- (B) बिस्तदोआब, बारीदोआब, मालबा का मैदान
(C) बिस्तदोआब, मालबा का मैदान, बारीदोआब

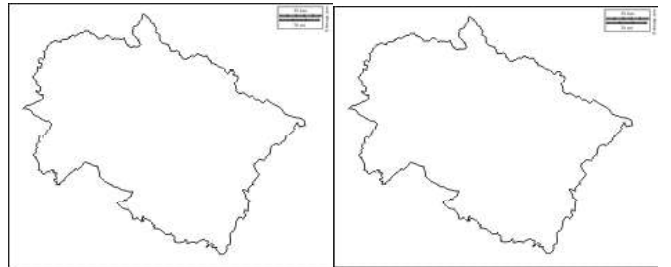
हरियाणा



1. **कालका**—कालका—शिमला रेलमार्ग (UNESCO)
 2. **अम्बाला**—सैनिक छावनी।
 3. **कुरुक्षेत्र**—महाभारत का युद्ध क्षेत्र।
 4. **कैथल**—1240 ई. में यहाँ रजिया सुल्तान की हत्या डाकूओं ने कर दिया।
 5. **करनाल**—डेयरी उद्योग तथा कल्पना चावला की जन्म स्थल।
 6. **पानीपत**—तेलशोधन कारखाना तथा तीन बड़े युद्ध (I = 1526, II = 1556, III = 1761) लड़े गये।
 7. **रोहतक**—Asia का सबसे बड़ा कपड़े के होल सेल का व्यापार।
 8. **हिसार**— शेरशाह सूरी का संबंध हिसार से है। भैस अनुसंधान केन्द्र।
—फरीदाबाद व गुड़गांव (गुरुगांव) National Capital Resion (NCR) में आते हैं।
 9. **गुड़गांव**—मस्तिष्क अनुसंधान केन्द्र, NSG कमाण्डों का केन्द्र है। सुल्तानपुर पक्षी विहार
1. यू.पी. तथा हरियाणा की सीमा पर बहने वाली नदी—
(A) गंगा (B) यमुना
(C) सरस्वती (D) गंडक
 2. दिल्ली हरियाणा से कितने ओर से घिरा है ?
(A) 1 (B) 2
(C) 3 (D) 4
 3. हरियाणा के पंचायत को क्या कहते हैं ?

- (A) ग्राम पंचायत (B) खाप पंचायत
(C) स्थानीय पंचायत (D) पंचायत
4. हरियाणा के पर्वतीय पर्यटक स्थल है ?
(A) कालका (B) पंचकुला
(C) दोनों (D) इनमें से कोई नहीं
5. हरियाणा में सैनिक छावनी कहां है ?
(A) कुरुक्षेत्र (B) अम्बाला
(C) कैथल (D) करनाल
6. महाभारत का युद्ध कहाँ हुआ ?
(A) कुरुक्षेत्र (B) अम्बाला
(C) कैथल (D) करनाल
7. पहली महिला शासक रजिया सुल्तान की मृत्यु 1240 में कहां हुआ ?
(A) कुरुक्षेत्र (B) अम्बाला
(C) कैथल (D) करनाल
8. डेरी अनुसंधान केन्द्र कहां है ?
(A) कुरुक्षेत्र (B) अम्बाला
(C) कैथल (D) करनाल
9. मस्तिष्क का अनुसंधान केन्द्र कहां है ?
(A) मानेसर (गुड़गांव) (B) अम्बाला
(C) कैथल (D) करनाल
10. पानीपत में कितनी युद्ध लड़ी गयी—
(A) एक (B) दो
(C) तीन (D) चार
11. सुल्तानपुर पक्षीविहार कहां है ?
(A) गुड़गांव (B) फरिदाबाद
(C) पानीपत (D) हिसार
12. भैस अनुसंधान केन्द्र कहां है ?
(A) गुड़गांव (B) फरिदाबाद
(C) पानीपत (D) हिसार

उत्तराखण्ड



☞ काला पानी—

पंच प्रयाग-

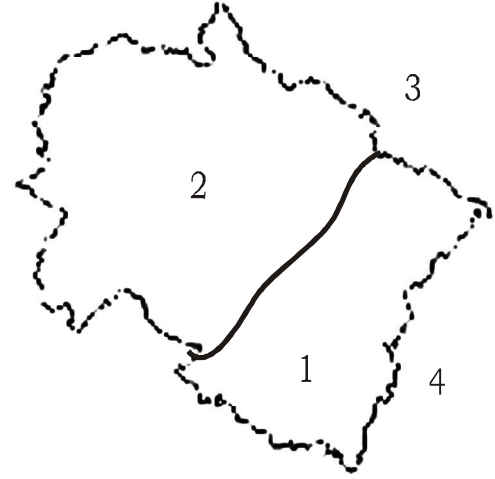
- यह 9 Nov. 2000 को UP से टूटा तथा इसका नाम उत्तरांचल था जिसे 1 Jan. 2007 को बदलकर उत्तराखण्ड (U.K.) कर दिया गया।
 - इसे देव भूमि भी कहते हैं।
 - इसकी दो अंतर्राष्ट्रीय सीमा है (चीन, नेपाल)
 - यह 11वां हिमालय राज्य है।
1. अल्मोडा, हलद्वानी, रानीखेत-पर्यटन स्थल।
 2. नैनीताल-UK का उच्च न्यायालय।
 3. मसूरी-पर्यटक स्थल तथा लाल बहादुर शास्त्री राष्ट्रीय एकेडमी है। जिसमें IAS को प्रशिक्षित दिया जाता है।
 4. देहरादून-राजधानी यहाँ जौलीग्राण्ट हवाई अड्डा है। IMA.
 5. ऋषिकेश-लक्ष्मण झूला व देवा उद्योग।
 6. हरिद्वार-कुम्भ का मेला।
 7. रूढ़की-भवन अनुसंधान, IIT
-कॉर्बेट राष्ट्रीय उद्योग सबसे पुराना (1936) है। यह राम गंगा नदी के किनारे है।
-चमोली जिला से चिपको अन्दोलन सुन्दर लाल बहुगुणा ने पर्यावरण बचाने के लिए प्रारंभ किया।
 8. कोटेश्वर-
 9. टीहरी-

10. भाखड़ा

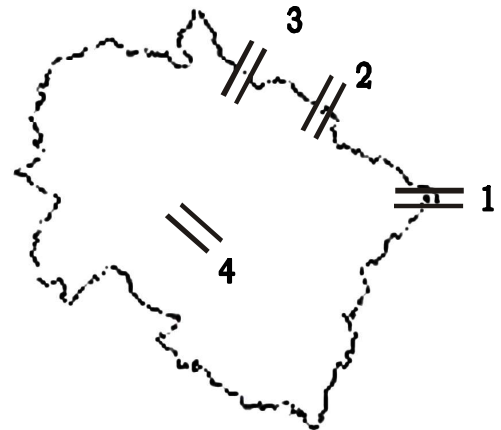
1. उत्तराखण्ड की स्थापना कब हुई थी ?
(A) 9 नवम्बर 2000 (B) 1 नवम्बर 2000
(C) 15 नवम्बर 2000 (D) 2 जून 2014
2. देवभूमि किसे कहते हैं ?
(A) जम्मू-कश्मीर (B) उत्तराखण्ड
(C) हिमाचल प्रदेश (D) पंजाब
3. उत्तराखण्ड की सीमा कितने देशों से लगती है ?
(A) 1 (B) 2
(C) 3 (D) 4
4. उत्तराखण्ड की कितने भाग हैं ?
(A) 1 (B) 2
(C) 3 (D) 4
5. उत्तराखण्ड का हाईकोर्ट कहां है ?
(A) नैनीताल (B) हरिद्वार
(C) ऋषीकेस (D) देहरादून
6. काला पानी कहां है ?
(A) उत्तराखण्ड-नेपाल (B) उत्तराखण्ड-चीन
(C) उत्तराखण्ड-पंजाब (D) उत्तराखण्ड-हरियाणा
7. पंचप्रयाग में कौन-कौन आते हैं ?
(A) देवप्रयाग (B) विष्णुप्रयाग, देवप्रयाग
(C) रूद्रप्रयाग, नन्दप्रयाग
(D) इनमें से सभी
8. लालबहादुर शास्त्री नेशन एकेडमी (IAS Training Centre) स्थिति है-
(A) नैनीताल (B) देहरादून
(C) रूढ़की (D) ऋषीकेस
9. इंडियन मिलीट्री एकेडमी कहां स्थित है ?
(A) नैनीताल (B) देहरादून
(C) रूढ़की (D) ऋषीकेस
10. लक्ष्मण झूला कहाँ का प्रसिद्ध है ?
(A) नैनीताल (B) देहरादून
(C) रूढ़की (D) ऋषीकेस
11. भवन अनुसंधान केन्द्र स्थित है ?
(A) नैनीताल (B) देहरादून
(C) रूढ़की (D) ऋषीकेस
12. कुम्भ का मेला कहां - कहां लगता है ?
(A) हरिद्वार, इलाहाबाद
(B) उज्जैन (C) नासिक
(D) इनमें सभी
13. पहला राष्ट्रीय उद्यान कौन-सा था ?
(A) जिमकाबेट (B) राजाजी

- (C) फूलों की घाटी (D) नंदा देवी
14. फूलों की घाटी स्थित है ?
 (A) चमौली (B) अलमोड़ा
 (C) नैनीताल (D) काठगोदाम
15. सुन्दरलाल बहुगुणा ने पर्यावरण बचाने के लिए कहाँ चिपको आंदोलन प्रारंभ किया है ?
 (A) चमौली (B) अलमोड़ा
 (C) नैनीताल (D) काठगोदाम
16. कोटेश्वर तथा टिहली बांध किस नदी पर स्थित है ?
 (A) भागीरथी (B) अलखनंदा
 (C) मंदाकनी (D) पिण्डार
17. सबसे ऊँचा बांध है ?
 (A) टिहरी (B) भाखड़ा नांगल
 (C) हीरा कुण्ड (D) सरदार सरोवर
18. सबसे ऊँचा गुरुत्वीय बांध है ?
 (A) टिहरी (B) भाखड़ा नांगल
 (C) हीरा कुण्ड (D) सरदार सरोवर
19. विष्णु गंगा तथा धौली गंगा का संगम कहाँ होता है ?
 (A) विष्णु प्रयाग (B) कर्ण प्रयाग
 (C) रूद्र प्रयाग (D) देव प्रयाग
20. अलखनंदा कहाँ बनती है ?
 (A) विष्णु प्रयाग (B) कर्ण प्रयाग
 (C) रूद्र प्रयाग (D) देव प्रयाग
21. अलखनंदा तथा पिण्डार नदी कहाँ मिलते हैं ?
 (A) विष्णु प्रयाग (B) कर्ण प्रयाग
 (C) रूद्र प्रयाग (D) देव प्रयाग
22. अलखनंदा तथा मंदाकनी नदी कहाँ मिलते हैं ?
 (A) विष्णु प्रयाग (B) कर्ण प्रयाग
 (C) रूद्र प्रयाग (D) देव प्रयाग
23. अलखनंदा तथा भागीरथी नदी कहाँ मिलते हैं ?
 (A) विष्णु प्रयाग (B) कर्ण प्रयाग
 (C) रूद्र प्रयाग (D) देव प्रयाग
24. गंगा नदी कहाँ बनती है ?
 (A) विष्णु प्रयाग (B) कर्ण प्रयाग
 (C) रूद्र प्रयाग (D) देव प्रयाग
25. गंगा पहली बार मैदानी भाग में कहाँ पहुँचती है ?
 (A) हरिद्वार (B) ऋषिकेश
 (C) रूद्र प्रयाग (D) देव प्रयाग
26. पहला परमवीर चक्र सोमनाथ शर्मा को दिया गया वह किस रेजिमेंट के थे ?
 (A) गढ़वाल रेजिमेंट (B) कुमायुं रेजिमेंट
 (C) सिख रेजिमेंट (D) राजपूत रेजिमेंट

27. यमनोत्री किस पर्वत पर है ?
 (A) बंदरपुंछ (B) गंगोत्री
 (C) काराकोरम (D) जास्कर
28. उत्तराखण्ड के प्रमुख पर्यटक स्थल है ?
 (A) अलमोड़ा (B) हलद्वावनी
 (C) मसूरी, नैनीताल (D) इनमें से सभी
29. दर्रा की पहचान करें—

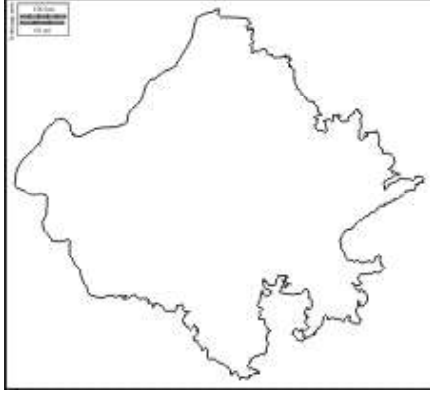


- (A) लेपुलेख, धर्मा, नीति, माना
 (B) माना, लेपुलेख, धर्मा, नीति
 (C) माना, लेपुलेख, नीति, धर्मा
 (D) लेपुलेख, माना, नीति, धर्मा
30. क्षेत्र की पहचान करें—



- (A) कुमायु, गढ़वाल, चीन, नेपाल
 (B) गढ़वाल, कुमायु, नेपाल, चीन
 (C) कुमायु, नेपाल, चीन, गढ़वाल
 (D) कुमायु, नेपाल, चीन, गढ़वाल

राजस्थान



- ✍ इंदिरा गांधी नहर विश्व कि सबसे बड़ी सिंचाई नहर है।
- ✍ गंगानगर, बीकानेर, जसलमेर, बड़मेर इनकी सीमा पाक से लगती है
- 1. **हनुमानगढ़**—कालीबंगा यहीं था जहाँ जूता हुआ खेत का प्रमाण मिला।
- 2. **बीकानेर**—यह जूनागढ़ का किला है जिसे राजा जय सिंह ने बनवाया।
- 3. **जैसलमेर**—राजस्थान का सबसे बड़ा जिला, थार मरूस्थल इसमें सर्वाधिक है।
- 4. **पोकरण**—18 मई 1974 (Smiling Budha) तथा 11, 13 मई 1998 को शक्ति-98 नाम परमाणु परिक्षण।
- 5. **बाड़मेर**—ऊंट के लिए प्रसिद्ध।
- 6. **माउंट आबू**—दिलवाडा का जैन मंदिर जिसे विमल शाह ने 1021 ई. में बनवाया था। (बस्तुपाल और तेलपाल)
- 7. **उदयपुर**—पिछोला झील तथा फतह सागर है।
- 8. **चित्तौड़गढ़**—अलाउद्दीन खिलजी ने 1303 में चित्तौड़ अभियान रतन सिंह की पत्नी पदमावति के लिए किया।
- 9. **कोटा**—यहाँ तीन प्रकार से बिजली बनती है (परमाणु, कोयला व जल) यह चम्बल नदी के तट पर है।
- 10. **नागौर**—यह 9 संसदीय क्षेत्र को छूता है। यहाँ 2 अक्टूबर 1959 को पहली बार पंचायती राज लागू हुआ।
- 11. **मकराना**—ताजमहल का संगमरमर यही का था।
- 12. **आमेर**—राजा भारमल व जोधाबाई का निवास स्थल।
- 13. **जयपुर**—राजधानी, Pinik City (गुलाबी शहर)
- 14. **अजमेर**—चिस्ती सम्प्रदाय के संस्थापक ख्वाजा मोइनुद्दीन चिस्ती का निवास।

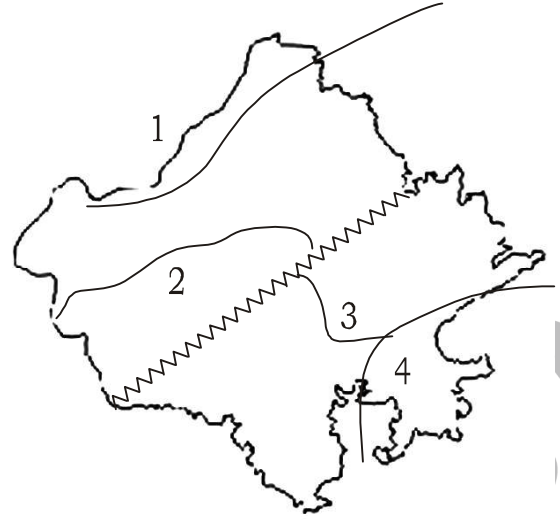
- 15. **पुष्कर**—विश्व का मात्र स्थान जहाँ ब्रह्मा जी की मूर्ति है। यहाँ पुष्कर मेला लगता है।
- 16. **जोधपुर**—वायुसेना का सबसे बड़ा अड्डा। यहाँ सूखोई जहाज रहती है।
- ✍ वेस्टलैंड—सर्वाधिक व्यर्थ भूमि राजस्थान में है।
- ✍ बाँसवाड़ा तथा डूंगरपुर से कर्क रेखा गुजरती है।
- ✍ पश्चिमी राजस्थान में उपजाऊ मिट्टी लाल से भूरा में बदल जाती है।

प्रश्न—

1. भारत का सबसे बड़ा राज्य है—
(A) राजस्थान (B) महाराष्ट्र
(C) मध्य प्रदेश (D) उत्तर प्रदेश
2. सर्वाधिक व्यर्थ भूमि किस राज्य में है ?
(A) राजस्थान (B) महाराष्ट्र
(C) मध्य प्रदेश (D) उत्तर प्रदेश
3. राजस्थान के पश्चिमी भाग में कौन-सा मरूस्थल है ?
(A) थार (B) चोलीस्तान
(C) गोबी (D) विक्टोरिया
4. सर्वाधिक आवादी वाला मरूस्थल है—
(A) थार (B) चोलीस्तान
(C) गोबी (D) विक्टोरिया
5. विश्व की सबसे लम्बी सिंचाई नहर कौन सी है ?
(A) स्वेज नहर (B) कील नहर
(C) पनामा नहर (D) इंदिरा गांधी नहर
6. राजस्थान के कौन-से जिले पाकिस्तान के सीमा बनाते हैं?
(A) गंगा नगर, बीकानेर (B) जैसमलमेर
(C) बड़मेर (D) इनमें सभी
7. विश्व की सबसे पुरानी पर्वत आरावली किस राज्य में स्थित है ?
(A) राजस्थान के पूरब में
(B) राजस्थान के पश्चिम में
(C) राजस्थान के मध्य में
(D) राजस्थान के दक्षिण में
8. सिंधु सभ्यता का कालीबंगा स्थल जहाँ चुड़ी, जोता हुआ खेत तथा हल मिला है किस राज्य में स्थित है ?
(A) राजस्थान (B) महाराष्ट्र
(C) मध्य प्रदेश (D) उत्तर प्रदेश
9. 18 मई 1974 को भारत के पहले परमाणु परिक्षण का कोड नाम था ?
(A) शक्ति 98 (B) इसमाइलीन बुद्धा
(C) ब्लैक टारनेडो (D) ब्लू स्टार

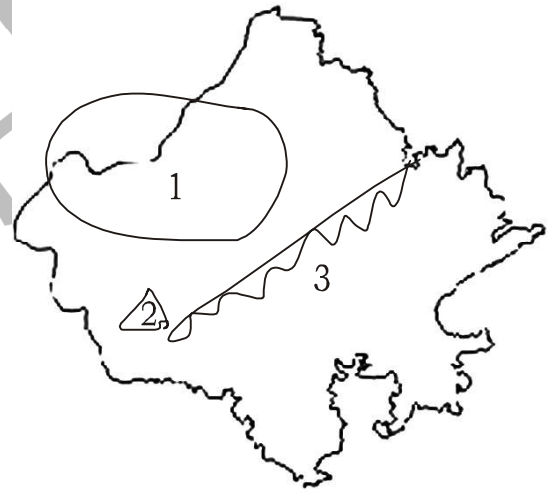
10. 11 मई तथा 13 मई 1998 को भारत के परमाणु परीक्षण का कोड नाम था ?
 (A) शक्ति 98 (B) इसमाइलीन बुद्धा
 (C) ब्लैक टारनेडो (D) ब्लू स्टार
11. पोखरण परीक्षण स्थल किस राज्य में है?
 (A) राजस्थान (B) उड़ीसा
 (C) कर्नाटक (D) आंध्र प्रदेश
12. चांदीपुर परीक्षण स्थल किस राज्य में है?
 (A) राजस्थान (B) उड़ीसा
 (C) कर्नाटक (D) आंध्र प्रदेश
13. ह्वीलर द्वीप (कलाम द्वीप) परीक्षण स्थल किस राज्य में है?
 (A) राजस्थान (B) उड़ीसा
 (C) कर्नाटक (D) आंध्र प्रदेश
14. चित्रदुर्ग परीक्षण स्थल किस राज्य में है?
 (A) राजस्थान (B) उड़ीसा
 (C) कर्नाटक (D) आंध्र प्रदेश
15. सबसे खरा झील सांभर कहां स्थित है ?
 (A) राजस्थान (B) उड़ीसा
 (C) कर्नाटक (D) आंध्र प्रदेश
16. राजस्थान के किस स्थान पर तीन प्रकार से बिजली बनता है ?
 (A) कोटा (B) अजमेर
 (C) नागौर (D) मकराना
17. 2 अक्टूबर 1959 को पहला पंचायती राज कहां से प्रारंभ हुआ ?
 (A) कोटा (B) अजमेर
 (C) नागौर (D) मकराना
18. भारत में सर्वाधिक संगमरमर कहां होते हैं ?
 (A) कोटा (B) अजमेर
 (C) नागौर (D) मकराना
19. ख्वाजा मोईनुद्दीन चिस्ती का दरगाह स्थित है ?
 (A) कोटा (B) अजमेर
 (C) नागौर (D) मकराना
20. पिंक सिटी किसे कहते हैं ?
 (A) जयपुर (B) अजमेर
 (C) श्रीनगर (D) उदयपुर
21. झीलों का शहर किसे कहते हैं ?
 (A) जयपुर (B) अजमेर
 (C) श्रीनगर (D) उदयपुर
22. राजस्थान का पुष्कर मेला किस महीने लगता है ?
 (A) जून (B) जुलाई

- (C) अगस्त (D) इमनें से कोई नहीं
23. चित्र में नदी नहर की पहचान करें-



- (A) इंदिरा गांधी नहर, लूनी, बनास, चम्बल
 (B) लूनी, बनास, चम्बल, इंदिरा गांधी
 (C) इंदिरा गांधी, लूनी, चम्बल, बनास
 (D) चम्बल, इंदिरा गांधी नहर, लूनी, बनास

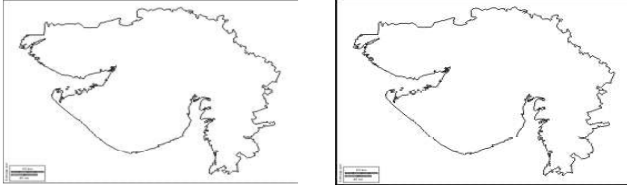
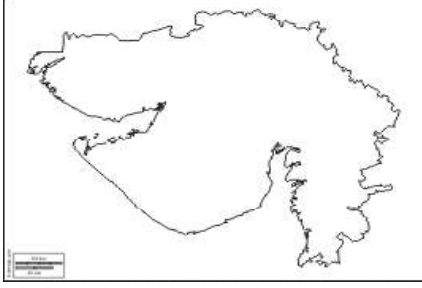
24. दिये गये क्षेत्र की पहचान करें-



- (A) अरावली, गुरुशिखर, थार,
 (B) थार, गुरुशिखर, अरावली
 (C) गुरुशिखर, थार, अरावली

गुजरात

कच्छ-



1. **धौलावीरा**—सिन्धु सभ्यता का सबसे बड़ा स्थल।
2. **सुरकोटदा**—यहाँ से घोड़ा की अस्थी मिलता है।
3. **भुज**—26 जनवरी, 2001 को 8 : 45 AM पर 7.9 तिव्रता का भूकम्प आया जिसमें 20,000 लोग मारे गये।
4. **सर क्रीक**—पाकिस्तान से विवादित है।
5. **काण्डला**—यह एक ज्वारीय बन्दरगाह है।
6. **जामनगर**—तेलशोधन कारखाना।
7. **द्वारका**—शंकराचार्य ने यहाँ शारदा पीठ का निर्माण करवाया।
8. **पोरबंदर**—2 अक्टूबर 1869 को गाँधीजी का जन्म।
9. **सोमनाथ**—महमूद गजनवा ने 1025 में अपने 16वां आक्रमण में सोमनाथ मन्दिर को लूट लिया।
Note : दीव एवं दमन को खम्भात की खाड़ी अलग करती है।
10. **भावनगर**—पोतभंजन की व्यवस्था तथा नमक अनुसंधान केन्द्र।
11. **लोथल**—हड़प्पा सभ्यता का गोदीवाडा (बंदरगाह)।
12. **जूनागढ़**—यहाँ गिर राष्ट्रीय उद्यान है यहाँ रूद्रदामन का जूनागढ़ अभिलेख मिला है जो संस्कृत भाषा का पहला अभिलेख है। इससे जानकारी मिलती है। मौर्य शासक चन्द्रगुप्त मौर्य ने यहाँ सुदर्शन झील बनाया था। इस झील का पुनर्निर्माण रूद्रदामन तथा स्कन्दगुप्त ने करवाया।
13. **पाटण**—इसका पुराना नाम अनहिल्लाड था। यहाँ रानी की बाओ है।
14. **गांधीनगर**—राजधानी।
15. **अहमदाबाद**—सबसे बड़ा शहर (गुजरात का)
16. **खेड़ा**—1918 का गाँधीजी का खेड़ा सत्याग्रह।
17. **गोधरा**—साबरमती Express Train का कोच संख्या S6 को 27 फरवरी 2002 को जला दिया गया जिसमें 58

कारसेवक मर गये जिसके कारण अहमदाबाद में 2002 में दंगा हुआ। इस दंगा की जांच के लिए नानावती आयोग गठित हुआ।

18. **बड़ोदरा**—इरफान पठान व युशुफ पठान का जन्म स्थान।
19. **भरूच**—यही मूलिका काफूर को 1000 दिनार में खरीदा गया अतः इसे हजार दिनारी कहते हैं।
20. **बारडोली**—बल्लभ भाई पटेल ने फरवरी, 1928 को बारडोली सत्याग्रह किया। यहाँ की महिलाओं ने उन्हें शरदार की उपाधि दिया।

प्रश्न-

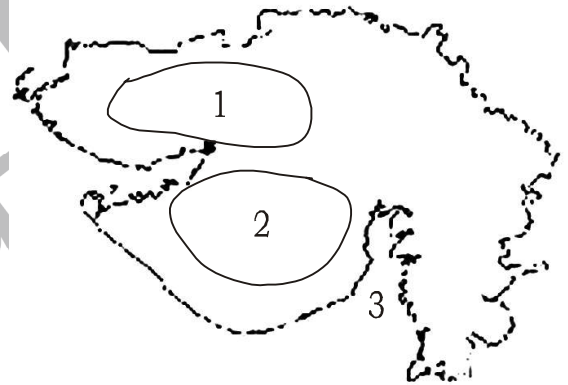
1. भारत का सबसे पश्चिमी राज्य—
(A) गुजरात (B) राजस्थान
(C) पंजाब (D) हरियाणा
2. भारत का सबसे बड़ा जिला—
(A) लद्दाख (B) जैसलमेर
(C) कच्छ (D) भुज
3. कच्छ के रण में कौन जानवर पाया जाता है ?
(A) जंगली गदहा (B) एशियाई शेर
(C) हाथी (D) बाघ
4. कच्छ का रण कैसा मरुस्थल है ?
(A) अम्लीय (B) क्षारीय
(C) उदासीन (D) पर्वतीय
5. इनमें से कौन-सा स्थान भूकम्पीय क्षेत्र है ?
(A) लद्दाख (B) जैसलमेर
(C) कच्छ (D) भुज
6. गुजरात का कौन-सा क्षेत्र पाकिस्तान से विवादित है ?
(A) सरक्रीक (B) भुज
(C) थार (D) सौराष्ट्र
7. गुजरात में किस स्थान पर तेलशोधन कारखाना है ?
(A) जामनगर (B) सोमनाथ
(C) पोरबंदर (D) भावनगर
8. 1025 ईवी में अफगान लुटेरा महमूद गजनवी ने कौन-सा मंदिर लूटा ?
(A) सोमनाथ (B) विश्वनाथ
(C) कामाख्या (D) बद्रीनाथ
9. नमक अनुसंधान केन्द्र कहां है ?
(A) जामनगर (B) सोमनाथ
(C) पोरबंदर (D) भावनगर
10. पोत भंजक (तोड़ना) व्यवस्था कहां स्थित है ?

- (A) जामनगर (B) सोमनाथ
(C) पोरबंदर (D) भावनगर
11. सुदर्शन झील किसने बनाया था ?
(A) रुद्रदामन (B) चंद्रगुप्त मौर्य
(C) स्कंद गुप्त (D) इनमें से सभी
12. सुदर्शन झील का पुननिर्माण (जिड़नोद्वार) किसने करवाया?
(A) रुद्रदामन (B) स्कंद गुप्त
(C) इनमें से दोनों (D) इनमें से कोई नहीं
13. जूनागढ़ अभिलेख किसका है ?
(A) रुद्रदामन (B) चंद्रगुप्त मौर्य
(C) स्कंद गुप्त (D) इनमें से सभी
14. जूनागढ़ अभिलेख किस भाषा में लिखा गया है ?
(A) ब्राह्मणी (B) खरोष्ठी
(C) संस्कृत (D) फारसी
15. जूनागढ़ अभिलेख में कितने शासकों का अभिलेख है ?
(A) रुद्रदामन (B) चंद्रगुप्त मौर्य
(C) स्कंद गुप्त (D) इनमें से सभी
16. किस अभिलेख से यह पता चलता है कि चंद्रगुप्त मौर्य का सम्राज्य पश्चिमी तक था-
(A) जूनागढ़ अभिलेख (B) हाथी गुफा अभिलेख
(C) भब्रु अभिलेख (D) प्रयाग अभिलेख
17. दमन द्वीप को कौन अलग करता है ?
(A) कच्छ की खाड़ी (B) खम्भात की खाड़ी
(C) बंगाल की खाड़ी (D) अरब सागर
18. सरदार पटेल को सरदार की उपाधिक किसने दिया ?
(A) गांधी जी (B) नेहरू
(C) बारदोली की महिला
(D) लाल बहादुर शास्त्री
19. सरदार पटेल की सबसे ऊंची प्रतिमा नर्मदा नदी किनारे है- इसकी ऊंचाई-
(A) 282 मीटर (B) 288 मीटर
(C) 280 मीटर (D) इनमें से कोई नहीं
20. खेड़ा सत्याग्रह किसने किया ?
(A) नेहरू (B) गांधी
(C) पटेल (D) तिलक
21. 10 रु. का रोट पर किसका चित्र है ?
(A) लाल किला (B) मंगलयान
(C) रानी की बाओ (D) अंडमान
22. भारत का सबसे व्यस्त बंदरगाह है-
(A) मुम्बई (B) पोरबंदर
(C) कांडला (D) कोच्चि
23. सिंधु सभ्यता का गोदीवाड़ा (बंदरगाह) स्थित था ?

- (A) लोथल (B) सूरकोटदा
(C) धौलागिरा (D) रंगपुर
24. सिंधु सभ्यता का सबसे बड़ा स्थल था ?
(A) लोथल (B) सूरकोटदा
(C) धौलागिरा (D) रंगपुर
25. नदियों की पहचान करें-



- (A) साबरमती, नर्मदा, ताप्ती
(B) नर्मदा, ताप्ती, साबरमती
(C) ताप्ती, साबरमती, नर्मदा
26. क्षेत्र की पहचान करें-

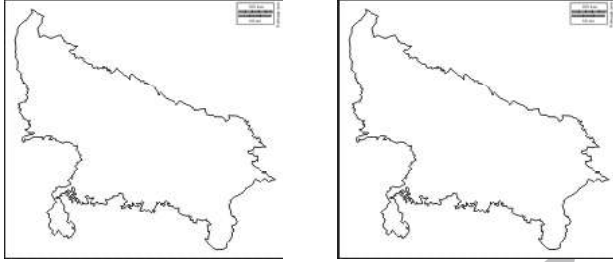


- (A) खम्भात की खाड़ी, कच्छ, सौराष्ट्र
(B) कच्छ, सौराष्ट्र, खम्भात की खाड़ी
(C) सौराष्ट्र, खम्भात की खाड़ी, कच्छ
27. स्थान की पहचान करें-



- (A) खम्भात की खाड़ी, सरक्रीक, जामनगर, सोमनाथ
 (B) सरक्रीक, जामनगर, सोमनाथ, खम्भात की खाड़ी
 (C) सोमनाथ, सरक्रीक, जामनगर, खम्भात की खाड़ी
 (D) सरक्रीक, जामनगर, खम्भात की खाड़ी, सोमनाथ

उत्तर प्रदेश



शामली—हरित क्रांति का केन्द्र।

मेरठ—10 मई 1857 की क्रांति प्रारम्भ हुआ, कागज तथा खेल उद्योग।

गाजियाबाद—औद्योगिक क्षेत्र।

मुरादाबाद—पीतल उद्योग।

रामपुर—चाकू उद्योग।

पिलीभीत—तराई क्षेत्र।

बरेली—सेना की छावनी। सुन्नी सम्प्रदाय का केन्द्र

श्रवस्ती—महात्मा बुद्ध ने यहाँ सर्वाधिक उपदेश दिया।

वृंदावन—कृष्ण भगवान का जन्म स्थल।

मथुरा—तेलशोधन कारखाना, इसी कारण ताजमहल पीला पड़ रहा है।

आगरा—ताजमहल, पागलखाना, पेठा।

कन्नौज—इसी पर अधिकार के लिए त्रिपक्षीय संघर्ष (पाल, प्रतिहार व राष्ट्रकूट) हुआ। (इत्र नगरी)

झांसी—रानी लक्ष्मी बाई, पूरब-पश्चिम तथा उत्तर-दक्षिण

गलियारा मिलते हैं।

कानपुर—औद्योगिक क्षेत्र, चमड़ा उद्योग

लखनऊ—राजधानी, अम्बेडकर पार्क

अमेठी—राहुल गांधी का संसदीय क्षेत्र।

रायबरेली—सोनिया गांधी का संसदीय क्षेत्र।

काशम्बी—यहाँ के अशोक स्तम्भ को अकबर ने इलाबाद लाया।

इलाहाबाद—वायु सेना के केन्द्रीय कमान का मुख्यालय।

भदोही—कलीन उद्योग।

जौनपुर—अटाला मस्जिद।

वाराणसी—साड़ी, पान, B.H.U.

सारनाथ—महात्मा बुद्ध का प्रथम उपदेश।

मुलगसराय—भारत का सबसे बड़ा Junction

रेणुकूट—एल्युमिनियम उद्योग।

आजमगढ़—राजनीतिक राजधानी।

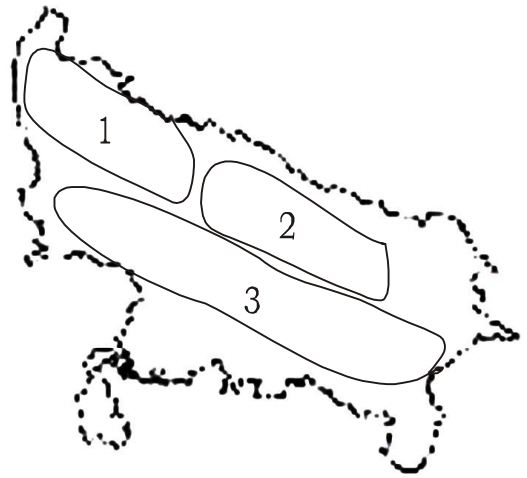
गोरखपुर—सबसे लम्बा प्लेटफार्म

प्रश्न-

- हरित क्रांति का केन्द्र कहां था ?
 (A) शामली (B) मेरठ
 (C) मुरादाबाद (D) रामपुर
- हरित क्रांति शब्द किसने दिया ?
 (A) बिलियम गार्ड (B) एस. स्वामीनाथन
 (C) नार्मन बोरलाग (D) सलीम अली
- 10 मई 1857 को हुये मेरठ सैनिक विद्रोह में संदेश किसके माध्यम से फैलाया गया ?
 (A) रोटी (B) कमल
 (C) इनमें से दोनों (D) इनमें से कोई नहीं
- पीतल उद्योग के लिए प्रसिद्ध है ?
 (A) शामली (B) मेरठ
 (C) मुरादाबाद (D) रामपुर
- चाकू उद्योग के लिए प्रसिद्ध है ?
 (A) शामली (B) मेरठ
 (C) मुरादाबाद (D) रामपुर
- तराई क्षेत्र है—
 (A) पिलीभीत (B) श्रावस्ती
 (C) वृंदावन (D) मथुरा
- महात्मा बुद्ध ने सर्वाधिक उपदेश दिया ?
 (A) पिलीभीत (B) श्रावस्ती
 (C) वृंदावन (D) मथुरा

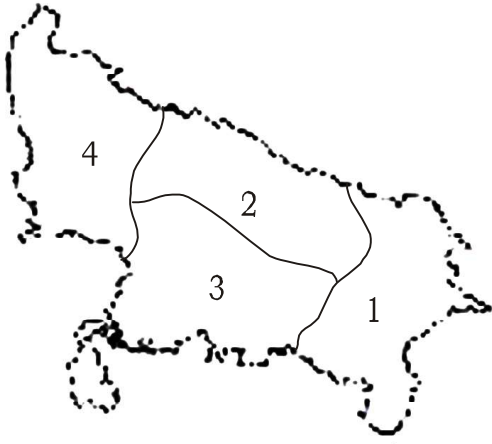
8. भगवान श्रीकृष्ण का जन्म कहाँ हुआ ?
(A) पिलीभीत (B) श्रावस्ती
(C) वृंदावन (D) मथुरा
9. वृंदावन गार्डन स्थित है ?
(A) मथुरा (B) मैसूर
(C) आगरा (D) वृंदावन
10. इनमें से किस स्थान पर तेलशोधक कारखाना है ?
(A) पिलीभीत (B) श्रावस्ती
(C) वृंदावन (D) मथुरा
11. उत्तर प्रदेश से सीमा कितने राज्यों से लगती है ?
(A) 6 (B) 7
(C) 8 (D) 9
12. ताजमहल का वास्तुकार था ?
(A) उस्ताद अहमद लाहौरी
(B) इसा खान
(C) शाहजहाँ
(D) मुम्मताज
13. किस शहर पर अधिकार के लिए त्रिपक्षीय संघर्ष हुआ ?
(A) आगरा (B) कन्नौज
(C) लखनऊ (D) झांसी
14. झांझी की रानी के विद्रोह को किसने दबाया ?
(A) कर्नल नील (B) हयूरोज
(C) कैम्पबेल (D) लीग्रांड
15. नाना साहब तथा तात्याटोपे कहां से विद्रोह किया ?
(A) झांसी (B) लखनऊ
(C) कानपुर (D) इलाबादा
16. लखनऊ से 1857 का विद्रोह किसने किया ?
(A) बेगम हजरत महल (B) वाजीत अली शाह
(C) कुंवर सिंह (D) एनीबेसेंट
17. अशोक के कौसाम्भी अभिलेख को इलाहाबाद किसने लाया ?
(A) अकबर (B) समुद्रगुप्त
(C) शाहजहाँ (D) जहांगीर
18. कालीन उद्योग प्रसिद्ध है ?
(A) भदोही (B) मिर्जापुर
(C) इनमें दोनों (D) इनमें से कोई नहीं
19. अटाला मस्जिद स्थित है ?
(A) मिर्जापुर (B) जौनपुर
(C) वाराणसी (D) शारनाथ
20. महात्मा बुद्ध ने अपना पहला उपदेश कहाँ दिया ?
(A) बोधगया (B) लुंबनी
(C) शारनाथ (D) कुशी नगर

21. वाराणसी का पुराना नाम है-
(A) कासी (B) पाटलीपुत्र
(C) अयोध्या (D) प्रयाग
22. विश्वनाथ मंदिर स्थित है ?
(A) कासी (B) पाटलीपुत्र
(C) अयोध्या (D) प्रयाग
23. रेणुकूट प्रसिद्ध है ?
(A) इस्पात (B) लोहा
(C) चांदी (D) एल्युमिनियम
24. अलीगढ़ प्रसिद्ध है-
(A) ताला उद्योग (B) कपड़ा उद्योग
(C) रेलवे (D) इस्पात
25. ताला परियोजना कहाँ है ?
(A) अलीगढ़ (B) नेपाल
(C) भूटान (D) पाकिस्तान
26. सबसे लम्बा रेलवे प्लेटफॉर्म है-
(A) गोरखपुर (B) खड़गपुर
(C) सोनपुर (D) मिर्जापुर
27. गोरखपुर किस नदी के किनारे है ?
(A) ताप्ती (B) राप्ती
(C) गंगा (D) गोमती
28. अयोध्या किस जिला में आता है ?
(A) फैजाबाद (B) गोरखपुर
(C) लखनऊ (D) कानपुर
29. मैदान की पहचान करें-



- (A) गंगा का मैदान, रूहेलखण्ड, अवध
- (B) रूहेलखण्ड, अवध, गंगा का मैदान
- (C) अवध, गंगा का मैदान, रूहेलखण्ड

30. दिये गये क्षेत्र की पहचान करें-



- (A) पश्चिमी प्रदेश, पूर्वांचल, अवध, बुंदेलखण्ड
 (B) पश्चिमी प्रदेश, अवध, बुंदेलखण्ड, पूर्वांचल,
 (C) पूर्वांचल, अवध, बुंदेलखण्ड, पश्चिमी प्रदेश
 (D) अवध, पूर्वांचल, बुंदेलखण्ड, पश्चिमी प्रदेश
31. पूर्वांचल की पहाड़ी किस राज्य में है ?
 (A) यू.पी. (B) बिहार
 (C) झारखण्ड (D) असम

बिहार



भभुआ—यह कैमूर जिला का मुख्यालय है। यहाँ विन्ध्याचल पर्वत का कुछ भाग है।

सासाराम—यह रोहतास जिला का मुख्यालय है।

देहरी—इसके पूरब में सोन नगर है और सोन नदी पर पुल बन जाने से इसे देहरी ऑन सोन कहते हैं।

डालमियानगर—औद्योगिक क्षेत्र।

बक्सर—1764 का बक्सर के युद्ध में हेक्टर मुनरो अंग्रेजी सेनापति था।

आरा—यहाँ के जगदीशपुर गांव के कुँवर सिंह थे।

औरंगाबाद—सूर्य मंदिर

बोध गया—महाबोधि मंदिर, महात्मा बुद्ध को ज्ञान की प्राप्ति।

गया—ऑफिसर ट्रेनिंग एकेडमी (OTA), बिहार का सबसे गर्म जगह, बराबर की पहाड़ी।

राजगीर—पर्यटक स्थल

जमूई—झाझा स्टेशन, नक्सल क्षेत्र

बिहार शरीफ—नालन्दा जिला का मुख्यालय, यहाँ कुमारगुप्त नालन्दा विश्वविद्यालय बनाया जिसे 1198 में बख्तियार खिलजी ने ध्वस्त कर दिया।

भागलपुर—यहाँ धर्मपाल ने विक्रमशिला विश्वविद्यालय बनाया। यहाँ के कहलगाँव में तापीय विद्युत (NTPC)

कटिहार—यहाँ जूट की उत्पादन, यहाँ कुरसेला में कोशी नदी गंगा में मिल जाती है।

किशनगंज—सबसे पूर्वी जिला यह बंगाल तथा नेपाल दोनों को छूता है। यहाँ बिहार की सर्वाधिक वर्षा होती है। यहाँ बन्नीठन्नी चित्र कला प्रसिद्ध है।

दरभंगा—यह उत्तर बिहार की चिकित्सा राजधानी कही जाती है।

समस्तीपुर—यहाँ पूसा में राजेन्द्र कृषि विद्यालय है।

मुंगेर—हथियार उद्योग, योग विश्वविद्यालय है।

मुजफ्फरपुर—लीची तथा लाख का कंगन

सीतामढ़ी—सीता जी का जन्म स्थल।

पूर्वी चम्पारण—इसका मुख्यालय मोतिहारी है। यहाँ रक्सौल एयरपोर्ट है।

पश्चिमी चम्पारण—यह वालमिकी तथा उदयपुर राष्ट्रीय उद्यान है।

सिवान—यहाँ जीरादेई गाँव में डॉ. राजेन्द्र प्रसाद का जन्म स्थान।

छपरा—यह सारण जिला का मुख्यालय है। यहाँ गाघरा नदी गंगा नदी में मिल जाती है।

पटना—शेरशाहशूरी ने इसका नाम पटना रखा। इसकी स्थापना उदायिन ने किया था। 1857 की क्रांति में पीर अली ने पटना से नेतृत्व किया।

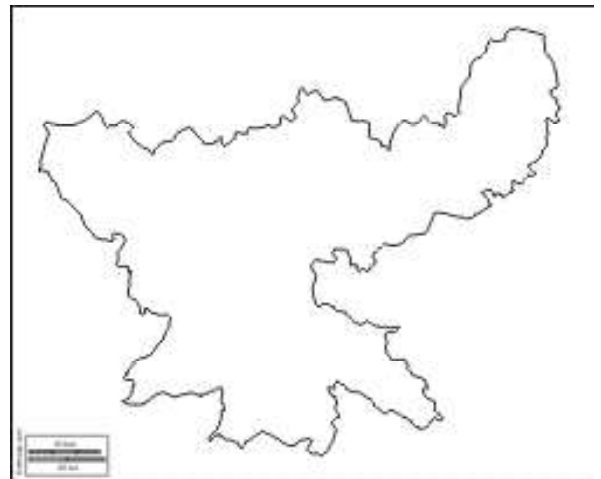
हाजीपुर—वैशाली जिला का मुख्यालय।

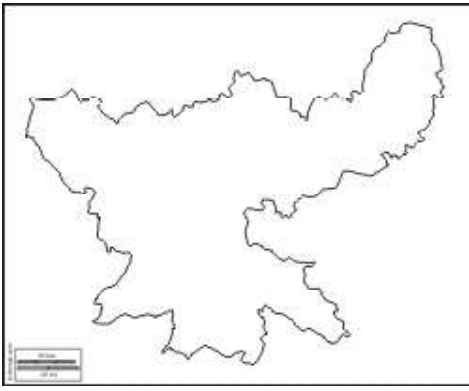
प्रश्न-

- बिहार का ग्रिन सिटी किसे कहते हैं ?
(A) भभुआ (B) सासाराम
(C) बक्सर (D) आरा
- शेरशाह सुरी का मकबरा कहां स्थित है ?
(A) भभुआ (B) सासाराम
(C) बक्सर (D) आरा
- किस युद्ध में अंग्रेजों की भारत में नीव जमा दी ?
(A) प्लासी (B) बक्सर
(C) पानीपत (D) तराईन
- किस युद्ध में अंग्रेजों की बंगला में नीव जमा दी ?
(A) प्लासी (B) बक्सर
(C) पानीपत (D) तराईन
- जगदीशपुर से 1857 में विद्रोह का नेतृत्व किसने किया?
(A) नानासाहब (B) तात्या टोपे
(C) कुवंर सिंह (D) पीर अली
- भारत रत्न विस्समिल्ला खां कहां के थे ?
(A) डुमरांव (बक्सर) (B) जगदीशपुर
(C) कोयलवर (D) दानापुर
- बिहार में सूर्य मंदिर कहां स्थित है ?
(A) देव (औरंगाबाद) (B) कोणार्क
(C) पूरी (D) गया
- महात्मा बुद्ध को ज्ञान की प्राप्ति हुई ?
(A) गया (B) बोधगया
(C) लुम्बिनी (D) पटना
- ऑफिसर ट्रेनिंग एकेडमी कहां है ?
(A) गया (B) बोधगया
(C) सारनाथ (D) पटना
- बराबर की पहाड़ी कहां है ?
(A) गया (B) बोधगया
(C) सारनाथ (D) पटना
- बिहार सर्वाधिक गर्मी तथा सबसे कम वर्षा कहां होता है ?
(A) गया (B) पटना
(C) किशनगंज (D) भागलपुर

- नालंदा विश्वविद्यालय किसने बनवाया ?
(A) कुमारगुप्त (B) बख्खितयार खिलजी
(C) कुतुबुद्दीन ऐबक (D) ह्वेनसांग
- नालंदा विश्वविद्यालय किसने ध्वस्त कर दिया ?
(A) कुमारगुप्त (B) बख्खितयार खिलजी
(C) कुतुबुद्दीन ऐबक (D) ह्वेनसांग
- बख्खितार खिलजी किसका सेनापति था ?
(A) कुमारगुप्त (B) बख्खितयार खिलजी
(C) कुतुबुद्दीन ऐबक (D) ह्वेनसांग
- ककोलत जलप्रपात कहां है ?
(A) नवादा (B) राजगृह
(C) गया (D) नालंदा
- विक्रमशीला विश्वविद्यालय कहां है ?
(A) नालंदा (B) भागलपुर
(C) बिहारशरीफ (D) पटना
- कहलगांव एनटीपीसी कहां है ?
(A) नालंदा (B) भागलपुर
(C) बिहारशरीफ (D) पटना
- नौगछिया केला क्षेत्र कहां है ?
(A) नालंदा (B) भागलपुर
(C) बिहारशरीफ (D) पटना
- सिमुरतला आवसीय विद्यालय कहां है ?
(A) जमोई (B) बांका
(C) राजगीर (D) गया
- उदंतपुरी विश्वविद्यालय कहां है ?
(A) नालंदा (B) भागलपुर
(C) बिहारशरीफ (D) पटना

झारखण्ड





साहिबगंज—यहाँ राजमहल की पहाड़ी है। यहाँ से गंगा नदी जाती है।

देवघर—यहाँ बाबा धाम का मेला लगता है।

कोडरमा—यहाँ पठार है। तथा अबरख उत्पादन है।

बोकारो—रूस के सहयोग से स्टील प्लांट

धनबाद—खनन अनुसंधान केन्द्र तथा कोयला क्षेत्र।

झरिया—सीमेंट का कारखाना एवं कोयला क्षेत्र।

सिंदरी—उर्वरक कारखाना।

हजारीबाद—यहाँ के जेल से 1942 में भारत छोड़ो आंदोलन के दौरान जयप्रकाश नारायण भाग गये।

राँची—यहाँ स्वर्णरेखा नदी पर हुंटरू जलप्रपात है। पहले यह पठार था। यह कर्क रेखा पर स्थित है।

मूरी—औद्योगिक क्षेत्र

चाइबासा—यह पश्चिमी सिंभूम जिला का मुख्यालय है। सिमेंट उद्योग के लिए प्रसिद्ध है।

जमशेदपुर—पूर्वी सिंभूम जिला का मुख्यालय है। लोहा एवं तांबा के लिए प्रसिद्ध है। यहाँ जादुगोड़ा की यूरेनियम की खान है। बस स्टेशन का नाम जमशेदपुर है जबकि रेलवे स्टेशन के नाम टाटा है।

- झारखण्ड का भौगोलिक नाम-
(A) मालवाह (B) मालवाह
(C) सौराष्ट्र (D) छोटानागपुर
- झारखण्ड में कौन-सा खनिज पाया जाता है ?
(A) लोहा-तांबा (B) अबरख-यूरेनियम
(C) कोयला (D) इनमें सभी
- झारखण्ड का निर्माण कब हुआ ?
(A) 1 नवम्बर 2000 (B) 9 नवम्बर 2000
(C) 15 नवम्बर 2000 (D) 5 नवम्बर 2000

- झारखण्ड के प्रमुख जनजातियाँ-
(A) मुण्डा (B) हो
(C) संथाल (D) इनमें सभी
- झारखण्ड के किस जिला से सट के गंगा नदी बहती है-
(A) साहेबगंज (B) देवघर
(C) धनबाद (D) बोकारो
- झारखण्ड के किस भाग में राजमहल की पहाड़ी है?
(A) पूरब (B) उत्तर-पूरब
(C) दक्षिण (D) उत्तर-पश्चिम
- राजमहल की पहाड़ी किस जिला में है ?
(A) साहेबगंज (B) देवघर
(C) धनबाद (D) बोकारो
- उसरी जलप्रपात कहां है ?
(A) बिहार (B) झारखण्ड
(C) यूपी (D) बंगाल
- कोडरमा किस खनिज के लिए प्रसिद्ध है ?
(A) लोहा-तांबा (B) अबरख
(C) कोयला (D) इनमें सभी
- तिलैया बांध किस नदी पर है ?
(A) दोमोदर (B) बराकर
(C) स्वर्णरेखा (D) हुगली
- भारत की पहली बहुउद्देशी परियोजना कौन थी ?
(A) भाखड़ा (B) टेहरी
(C) फरक्का (D) दामोदर घाटी (1948)
- दामोदर घाटी परियोजना किस पर आधारित है ?
(A) टेनेसि नदी (B) अमेजन नदी
(C) राइन नदी (D) यमुना नदी
- छोटानागपुर का पठार किस घाटी में है ?
(A) दामोदर घाटी (B) यमुना घाटी
(C) चम्बल घाटी (D) कश्मीर घाटी
- कौन-सी घाटी कोयले के लिए प्रसिद्ध है ?
(A) दामोदर घाटी (B) यमुना घाटी
(C) चम्बल घाटी (D) कश्मीर घाटी
- छोटानागपुर के पठार का भाग है-
(A) हजारीबाग का पठार
(B) कोठरमा का पठार
(C) राँची के पठार
(D) इनमें से सभी
- हजारीबाग जेल से कौन नेता भाग गये थे ?
(A) राजेन्द्र प्रसाद (B) जयप्रकाश नारायण
(C) महात्मा गांधी (D) नेहरू

17. झारखण्ड का कौन-सा जिला बिहार, यूपी एवं छत्तीसगढ़ से सीमा बनाती है-
- (A) पलामू (B) गढ़वा
(C) कोडरमा (D) गिरिडीह
18. खनन अनुसंधान केन्द्र कहां है ?
- (A) बोकारो (B) धनबाद
(C) रांची (D) जमशेदपुर
19. झरिया कोयला क्षेत्र कहां है ?
- (A) बोकारो (B) धनबाद
(C) रांची (D) जमशेदपुर
20. भारत में सर्वाधिक कोयला किस राज्य में होता है ?
- (A) झारखण्ड (B) उड़ीसा
(C) छत्तीसगढ़ (D) पं. बंगाल
21. बोकारो स्टील प्लांट किसके सहयोग से लगा ?
- (A) रूस (B) ब्रिटेन
(C) जर्मनी (D) स्वदेशी
22. सिंदरी प्रसिद्ध है ?
- (A) कोयला (B) सिमेंट
(C) उर्वक (D) यूरेनियम
23. रांची किस नदी के किनारे है ?
- (A) स्वर्णरेखा (B) बराक
(C) दामोदर (D) गंगा
24. रांची के निकट से कौन-सी रेखा गुजरती है?
- (A) कर्क रेखा (B) मकर रेखा
(C) विषुवत रेखा (D) समय रेखा
25. जादूगोड़ा की यूरेनियम की खान कहां है ?
- (A) रांची (B) जमशेदपुर
(C) चाइबासा (D) जामताड़ा
26. TISCO कि स्थापना किसने की ?
- (A) जमशेद जी (B) रतन टाटा
(C) साइरस मिश्री (D) अंबानी
27. सिंभू जिला प्रसिद्ध है-
- (A) लोहा (B) तांबा
(C) दोनों (D) इनमें से कोई नहीं
28. चाइबासा का प्रसिद्ध उद्योग है ?
- (A) सिमेंट (B) उर्वक
(C) कोयला (D) स्टील
29. झारखण्ड की सीमा कितने राज्यों से मिलती है ?
- (A) 3 (B) 4
(C) 5 (D) 6
30. हुंडरू जलप्रपात किस नदी पर है ?
- (A) दामोदर (B) स्वर्णरेखा
(C) बराक (D) गंगा

पश्चिम बंगाल



चिकेन नेक-

मालदा दरार-यह धसा हुआ क्षेत्र है जिस कारण मेघालय का पठार छोटानागपुर (प्राद्वीपीय पठार) से लग हो गया है।।

दार्जिलिंग-चाय तथा पर्यटक स्थल।

सिलिगुड़ी-यहाँ बागडोगरा एयरपोर्ट है। पर्यटक स्थल।

जलपाइगुड़ी-पर्यटक स्थल।

मालदा-आम व रेलवे डिवीजन।

फरक्का-फरक्का बैराज।

मुर्शिदाबाद-सूतीवस्त्र उद्योग।

शांतिनिकेतन-इसकी स्थापना (1901 ई०) रवीन्द्रनाथ टैगोर ने किया।

चितरंजन-रेल इंजन कारखाना।

बर्नपुर-औद्योगिक क्षेत्र।

आसनसोल-औद्योगिक क्षेत्र।

दुर्गापुर-लौह-इस्पात कारखाना।

रानीगंज-कोयला क्षेत्र (सर्वाधिक कोयला खनन दामोदर घाटी से होता है)।

पूरुलिया-17 दिसम्बर 1995 को हथियार गिराया गया।

खड़गपुर—पहला IIT, दूसरा सबसे लम्बा रेल प्लेटफार्मा।

हल्दिया, डायमण्ड हार्बर—बन्दरगाह।

न्यू मूर द्वीप—इसपर भारत का अधिकार है। बांग्लादेश से विवादित है।

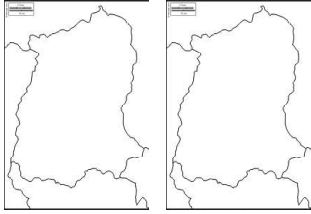
परगना जिला का भूमि विवाद बांग्लादेश से है।

कोलकाता—यह हुगली नदी पर स्थित बन्दरगाह है। यहाँ रवीन्द्र सेतु है जिसका पुराना नाम हावड़ा पुल था। यहाँ शियाल्दा शहर है। कोलकाता की स्थापना जान चारनाक ने किया।

हावड़ा—बन्दरगाह है।

बैरकपुर—मंगल पण्ड यही पर विद्रोह किया।

सिक्किम

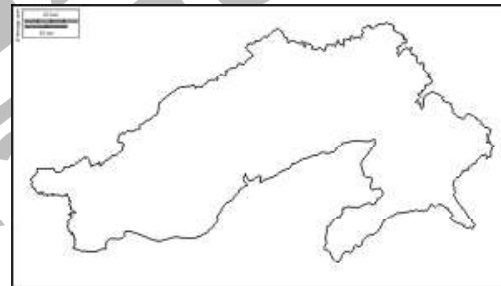
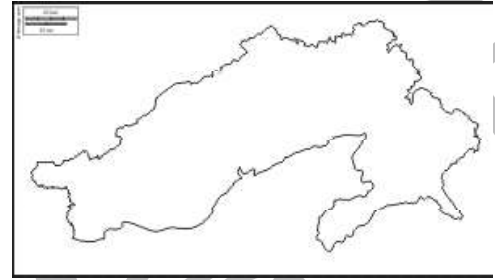


- ✍ पूर्ण जैविक राज्य
- ✍ 16 मई 1975 को भारत का अंग बना।
- ✍ बड़ी इलाइची का उत्पादक है।
- ✍ भारत में सर्वोच्च चोटी (8598 मी.) कंचनजंघा इसी राज्य में है।
- ✍ इसके उत्तरी भाग में चुम्बी घाटी है।

SEVEN SISTER



अरुणाचल प्रदेश



- ✍ इसका पुराना नाम NEFA (North East Frontier Agency) था।

तवांग—इसपर चीन ने 1962 में कब्जा कर लिया था।

अमीनी, पासीघाट, तेजू—वायुसेना का अड्डा है।

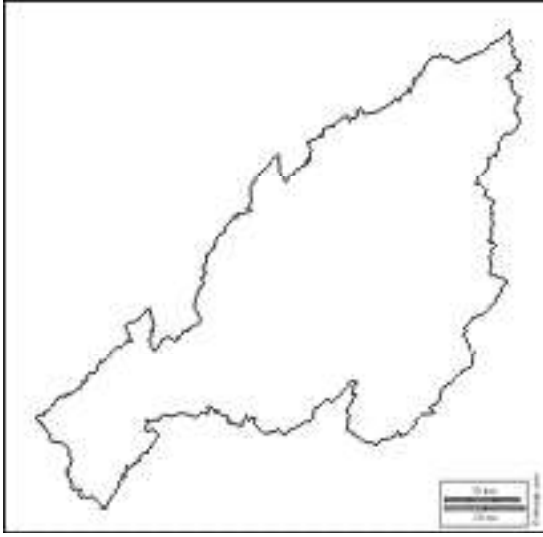
इटानगर—राजधानी, कृष्ण जी की रानी रूकमणी इसी शहर की थी।

- ✍ यहाँ अबीर तथा डाफला पहाड़ी है। जो

✍

✍

नागालैण्ड



यहाँ सर्वाधिक ईसाई है। यहाँ की कार्यकारी भाषा अंग्रेजी है।

यहाँ कि सरामती पहाड़ी म्यांमार से प्रकृति सीमा बनाती है।

कोहिमा—राजधानी।

दीमापुर—सबसे बड़ा शहर, नक्सल प्रभावित क्षेत्र है।

झूम कृषि—

मणिपुर



इम्फाल—सुभाषचन्द्र बोस,

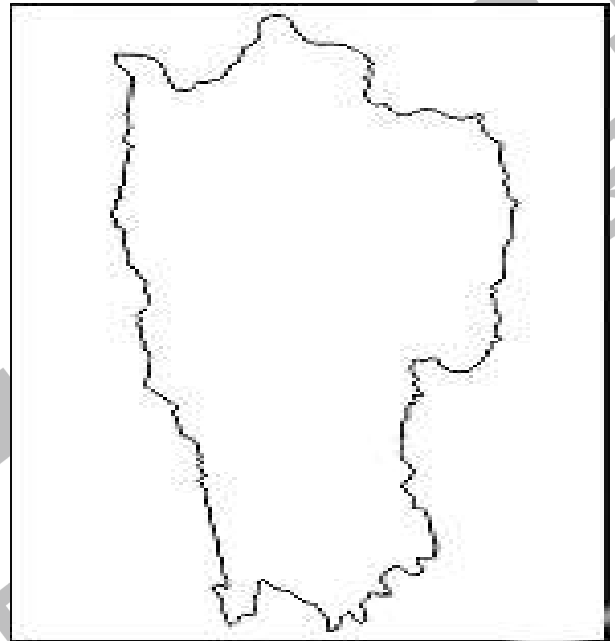
आजाद हिन्द की सेना

लेकर इम्फाल के रास्ते

भारत में प्रवेश किया।

—लोकतक झील पूर्वोत्तर का सबसे बड़ा झील है। इस पर कीबुल लामजाओ राष्ट्रीय उद्यान है जो तैरता उद्यान है।

मिजोरम



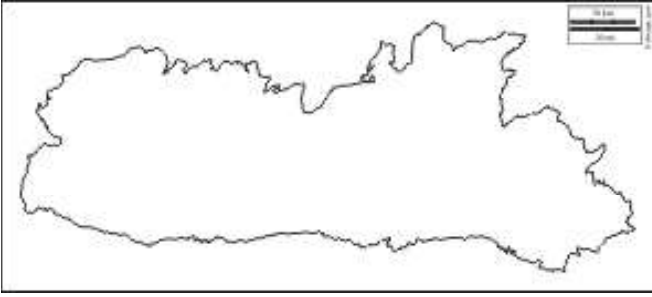
- यहाँ 87% ईसाई है।
- आइजॉल इसकी राजधानी है।
- पूर्वोत्तर का सबसे दक्षिणी राज्य है।
- भारत म्यांमार के सीमा पर पटकोइबूम, नागापर्वत (सरामती) तथा आराकाम योमा पर्वत है।

Bamboo Queen :

त्रिपुरा

- ✍ यह तीनों ओर से बांग्लादेश से घिरा है।
- ✍ अगरतल्ला पुर्ण जैविक शहर है।
- ✍ इसे

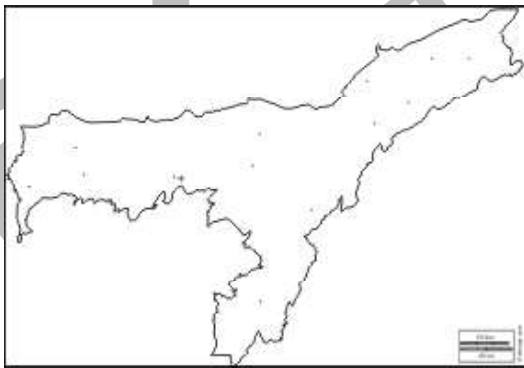
मेघालय



- ✍ यह पठार है जो मालदा दरार द्वारा मुख्य प्रायद्विपीय पठार से अलग होता है।
- ✍ यहाँ गारो, खासी तथा जैनतिया पहाड़ी है।
गारो—इसकी सर्वाच्च चोटी नोक्रेक है
खासी—इसीपर शिलांग, हैम्पी वैली, चेरापुंजी तथा मांसिराम है।
खासी नायर जनजाति मातृ सत्तात्मक है।
जैनतिया—यहाँ कोयला पाया जाता है।

असम

- ✍



तिनसुकिया—यहाँ से दिबांग नदी का नाम ब्रह्मपुत्र हो जाता है।

डिब्रोइ, नहरकाटिया—तेलशोधन कारखाना।

डिब्रूगढ़—तेल क्षेत्र, डिब्रूगढ़, कन्याकुमारी रेलमार्ग पर विवेक Express सबसे लम्बी है।

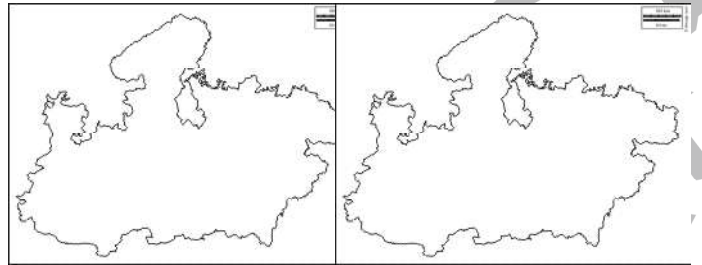
मंजूली द्वीप—विश्व का सबसे बड़ा नदी द्वीप है। (929 किमी²)

दिसपुर—राजधानी।

गुवाहाटी—कामाख्या मंदिर।

सिलचर—यहाँ से पोरबन्दर तक पूरब पश्चिम गलियारा जाता है।

मध्य प्रदेश



सर्वाधिक जंगल तथा जनजाती

सिंगरौली—सबसे मोटी कोयला की परत।

पन्ना—हीरा का खनन।

खजुराहो—महादेव का मंदिर।

कटनी—रेलवे डिबिजन

जबलपुर—M.P. का उच्च न्यायालय, धुआधार जलप्रपात।

अमरकंटक—नर्मदा का उद्गम।

ग्वालियर—तानसेन नगरी, वायुसैनिक अड्डा।

वीना—तेलशोधन कारखाना।

विदिशा—हेलियोडोट्स का गरूड़ ध्वज अभिलेख जिससे भागवत धर्म की जानकारी मिलती है।

साँची—साँची का स्तूप सबसे बड़ा है।

भीमबेटका—यहाँ आदिमानव भित्तिचित्र मिला है।

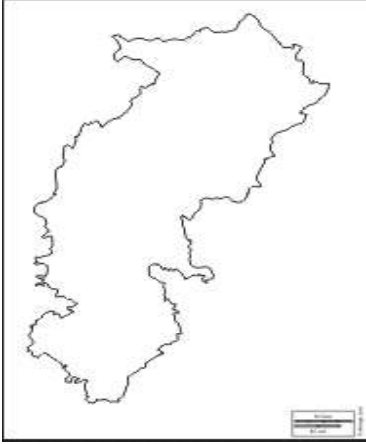
भोपाल—भोपाल गैस (मिथाईल आइसो साइनाइड) त्रशदी 3 दिसम्बर 1984

होशंगाबाद—कागज (नोट छापने के लिए) उद्योग।

इटारसी—रेवले जक्शन

उज्जैन—क्षिप्रा नदी तट पर, कुम्भ मेला।
 देवास—करेन्सी नोट।
 इन्दौर—M.P. का सबसे विकसित शहर।
 महोकैण्ट—तोपखाना का ट्रेनिंग सेण्टर
 मांडू—बाघ की गुफा (बौद्ध धर्म)
 नेपालगर—अखबारी कागज।

छत्तीसगढ़



कोरबा—एल्युमिनियम उद्योग।

बिलासपुर—द. पू. मध्य रेल का मुख्यालय।

रायपुर—राजधानी।

दुर्ग—औद्योगिक क्षेत्र।

भिलाई—इस्पात कारखाना।

Red corridor—

बस्तर—

उड़ीसा



चाँदीपुर—मिसाइल परीक्षण स्थल।

ह्वीलर द्वीप—मिसाइल परीक्षण स्थल। (कलाम द्वीप)

पाराद्वीप—बन्दरगाह, तेल शोधन कारखाना।

कोनार्क—नरसिंहा वर्मन ने सूर्य मंदिर बनवाया।

पुरी—गोवर्धन पीठ।

कटक—चावल अनुसंधान केन्द्र, बरामती स्टेडियम।

तालचेर—कोयला तथा भारी जल।

राउरकेला—इस्पात उद्योग।

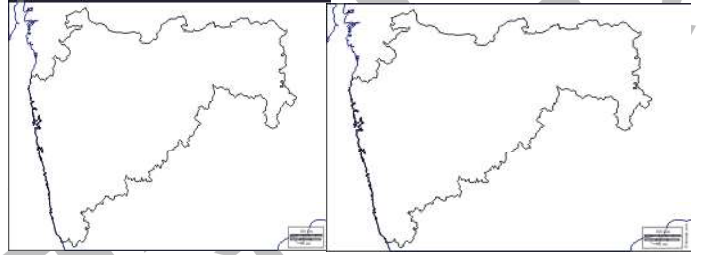
सम्बलपुर—यहाँ हिराकुंड बाघ है जो सबसे लम्बा (4.8 KM) है।

कालाहांडी—सूखा क्षेत्र

कोरपुट—एल्युमिनियम उद्योग।

डंडकारण्य Project—बंगलादेश के शरणार्थियों को इस प्रोजेक्ट के तहत छत्तीसगढ़, उड़ीसा एवं आंध्रप्रदेश में बसाया गया है। इसमें महाराष्ट्र नहीं आता है।

महाराष्ट्र



नागपुर—संतरा उत्पादन, Zero Mile Stone, R.S.S. तथा वायुसेना के मेन्टीनेन्स कमान का मुख्यालय। कपास तथा पर्यावरण अनुसंधान केन्द्र।

वर्धा—सेवाग्राम आश्रम (गांधीजी)

नांदेड़—1708 ई. में गुरु गोविन्द सिंह की हत्या यहीं पर गुल खां ने किया।

लातूर—भूकम्प क्षेत्र।

भूसावल—केला उत्पादन।

बुलढाना—लोनार झील

अजंता—गुप्त शासको ने यहाँ गुफा बनवाया।

एलोरा—बौद्ध भिक्षुक ने यहाँ गुफा बनवाया।

दौलताबाद—पुराना नाम देवगिरी था, 1327 मे मो. बिन तुलगलक ने यहाँ राजधानी लाया।

औरंगाबाद—यहाँ औरंगजेब का मकबरा तथा बीबी का महल है।

शिरडी—साँई बाबा।

नाशिक—प्याज उत्पादन।

तारापुर—भारत का पहला परमाणु शक्ति गृह (1972 में USA के सहयोग से)

थाणे—पहली ट्रेन मुम्बई से थाणे (16 अप्रैल, 1853)

मुम्बई—सूती वस्त्र की राजधानी, यहाँ की धारावी एशिया की सबसे मलीन बस्ती है। यहाँ कुलाब प्वाइंट है।

खंडाला—पर्यटक स्थल।

पुणे—फिल्म विश्वविद्यालय, दवा उद्योग।

महाबलेश्वर—पर्वतीय क्षेत्र।

सतारा—1848 में सर्वप्रथम लॉर्ड डलहौजी ने सतारा को राज्य हड़प्प नीति के तहत हड़प्प लिया। लॉर्ड डलहौजी को आधुनिक भारत का जनक कहते हैं।

कोल्हापुर—कोल्हापुरी चप्पल

गोवा

- 19 दिसम्बर, 1961 को यह पुर्तगाली से स्वतंत्रता हुआ।
वास्को-डि-गामा—यहाँ Centre for Antarctic and Ocean-Research है।

तेलंगाना

इसकी स्थापना

2 जून 2014 को

हुई।

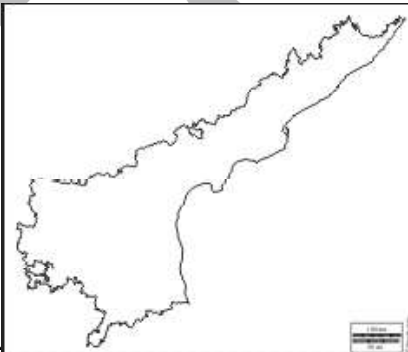
हैदाराबाद—राजधानी

सिकंदराबाद—दक्षिण मध्य रेल का मुख्यालय, हैदराबाद तथा सिकंदराबाद को जुड़वा शहर कहते हैं।

वारंगल—यहाँ के शासक प्रतापरुद्र देव ने कोहेनूर हिरा को आलाउद्दीन के सेनापति मालिक काफूर को दिया।

गोलकोण्डा—यहीं के खान से कोहेनूर हिरा निकाला गया।

आंध्रा प्रदेश



यह भाषायी आधार पर गठित होने वाला पहला राज्य था।

तिरुपति—यह वेंकटेश्वर मंदिर (विष्णु) है।

श्रीहरिकोटा—ISRO का प्रक्षेपण केन्द्र।

मछलीपट्टनम्—1605 में डच ने अपनी पहली व्यापारिक कोटी खोला।

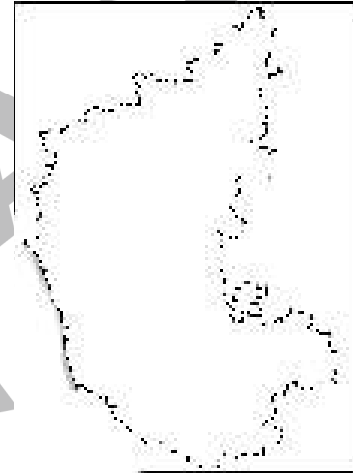
गुंटूर—इसी जिला में अमरावती है जो इस राज्य की राजधानी होगी।

विजयवाड़ा—औद्योगिक शहर

राजामुद्री—तम्बाकू अनुशंधान केन्द्र।

विशाखापट्टनम्—औद्योगिक क्षेत्र, सबसे गहरा बंदरगाह। इस बंदरगाह के सामने डॉफिन नोज नामक पहाड़ी है। जिससे यह सुरक्षित रहता है।

कर्नाटक



गुलबर्गा—बहमनी साम्राज्य का अंग था।

बीजापुर—बहमनी साम्राज्य का अंग था।

बेलग्राम—गाँधी जी के अध्यक्षता में एक मात्र कांग्रेस अधिवेशन 1924 का बेलग्राम अधिवेशन था।

कारवार—मैग्रोव वनस्पति क्षेत्र।

धारवाड़—कांच (चूड़ी) उद्योग।

हुबली—दक्षिण-पश्चिम रेवले का मुख्यालय।

हम्पी—विजयनगर के अवशेष UNESCO में शामिल है।

मैंगलोर—प्रमुख बंदरगाह।

कूद्रेमुख—लौह-अयस्क।

श्रवणबेलगोला-298 BC. में यहाँ चन्द्रगुप्त मौर्य की मृत्यु।

मैसूर-श्रृंगेरी पीठ, वृंदावन गार्डन।

बंदीपुर-राष्ट्रीय उद्यान है।

बैंगलूरु-भारत का सिलिकॉन वैली, अंतरिक्ष नगरी।

कोलार-सोने की खान।

तमिलनाडू



चेन्नई-यहाँ पैरम्बूर नामक स्थान पर इन्टीग्रल कोच फैक्ट्री है।

कांचीपुरम-यह पल्लव वंश की राजधानी है।

सेलम-इस्पात उद्योग।

कोयम्बटूर-दक्षिण भारत की राजधानी।

कोडाइक्कनाल-पर्यटक स्थल, पालनी की पहाड़ी।

ऊटी-पर्यटक क्षेत्र, पहाड़ी स्थल।

मदुरै-पाण्डे की राजधानी, मीनाक्षी मन्दिर।

तिरुचिरापल्ली-इसे त्रिची भी कहते हैं। यहाँ पर सबसे पुराना बांध ग्राण्ड एनिकट बांध है। जिसे चोलों ने बनवाया था।

तंजावूर-चोल वंश की राजधानी।

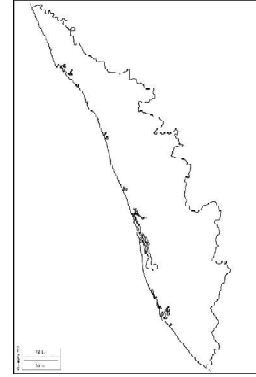
रामेश्वरम्-A.P.J. अब्दुल कलाम का जन्म स्थल।

धनुषकोडी-इसे नववहन के लिए तोड़ने की योजना है।

तूतीकोरीन-यह बन्दरगाह है।

कन्याकुमारी-मुख्य भूमि का दीक्षिणतम् बिन्दु है।

केरल



कसारागोड-नारियल अनुसंधान केन्द्र।

कोजीकोड-इसका पुराना नाम कालीकट था। जहाँ 1498 ई. में वास्को-डि-गामा नामक पुर्तगाली पहुंचा और भारत की खोज समुद्री मार्ग से कर दिया।

एर्नाकुलम-यह कोची का जुड़वा शहर है।

कोची-यह लैंगून पर स्थित बन्दरगाह है।

तिरूवन्तपुरम-विक्रम साराबाई अंतरिक्ष केन्द्र है। यहाँ रॉकेट बनता है।

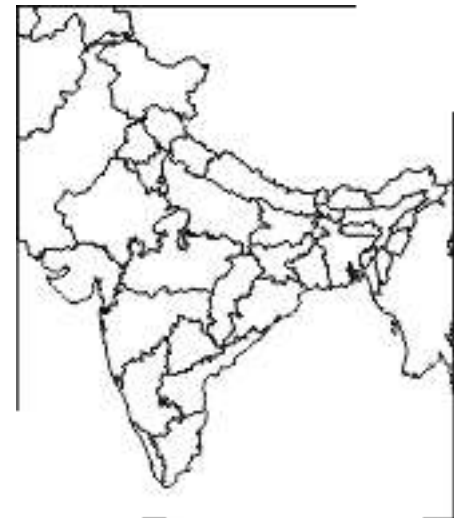
(१) अखण्ड भारत-अफगान से म्यांमार

(२) भारत-वर्तमान भारत

(३) दक्षिण भारत-कर्क रेखा से नीचे का प्राद्वीपीय भारत

(४) द्रविड़ भारत-दक्षिण के चार राज्य-कर्नाटक, आंध्रप्रदेश, तमिलनाडु एवं केरल

(५) त्रावणकोर-केरल तथा तमिलनाडु का दक्षिणी भाग





पुडुचेरी

- ✍ 1674 ई. में फ्रांसिस मार्टिन ने इसकी स्थापना किया। 1954 में यह भारत का अंश बना।
- ✍ यह चार भाग है और तीन राज्यों में (आंध्रप्रदेश, तमिलनाडु व केरल) है।
- ✍ इसमें 4 जिला है।
- ✍ मुख्यालय पुडुचेरी-तमिलनाडु (सबसे बड़ी)
कराईकल - तमिलनाडु (दक्षिणी)
माहे- केरल (सबसे छोटा)
यनम-आंध्र प्रदेश (उत्तरी)

अण्डमान और निकोबार

- ✍ यहाँ पहले काला-पानी की सजा दी जाती थी।
- ✍ यहाँ सेलूलर जेल है।
- ✍ यहाँ शेम्पेन जनजाति पायी जाती है।
- ✍ सुभाष चन्द्र ने अण्डमान का नाम-शहीद तथा निकोबार का नाम स्वराज रखा।
- ✍ यहाँ तीनों सेना रहती है।
- ✍ नारकोनडम सुसुप्त तथा बैरन सक्रिय ज्वालामुखी है।
- ✍ उत्तरी अण्डमान पर सैडल पीक है जो यहाँ की सर्वोच्च चोटी (737) है।
- ✍ मध्य अण्डमान सबसे बड़ा द्वीप।
- ✍ राजधानी पोर्ट ब्लेयर
दक्षिणी अण्डमान पर है।
- ✍ दक्षिणी और लिटिल
अण्डमान को
दक्कन पास अलग
करता है।
- ✍ लिटिल अण्डमान तथा कार
निकोबार को 10° चैनल
अलग करता है।
- ✍ भारत का दक्षिणतम बिन्दु
इंदिराप्वाइंट ग्रेट निकोबार
पर है।
- ✍ ग्रेट चैनल ग्रेट निकोबार
तथा सुमात्रा में मध्य है।
- ✍ कोको द्वीप-

लक्षद्वीप

- ✍ घोट्टे के नाल की आकृति का है।
- ✍ इसका दक्षिणी भाग मिनीकाय है।
- ✍ राजधानी कावरति है।
- ✍ यहाँ मलयालम बोली जाती है।
- ✍ 8 डिग्री चैनल मिनीकाय-मालद्वीप।
- ✍ 9 डिग्री चैनल मिनीकाय-कावरति।

पर्वत

1. काराकोरम (K₂ 8611 m)
2. लद्दाख
3. जास्कर
4. पीर पंजाल
5. धौलाधार
6. शिवालिक
7. डाफला
8. मिसमी
9. पटकोइ बूम
10. नागा
11. मिजो व लुशाई
12. गारो, खाशी व जयंतिया
13. राजमहल
14. अरावली (गुरु शिखर-1722 मी.)
15. गिर
16. विन्ध्यालच
17. सतपुड़ा (धूपगढ़-1350 मी.)
18. अजंता
19. मैकाल (अमरकटक-1124 मी.)
20. रामगढ़
21. पश्चिमी घाट (कलसुबई-1646, महाबलेश्वर 1438)
22. पूर्वी घाट (महेन्द्रगिरि-1501 मी.)
23. नीलगिरी (डोडा-बेटा - 2636 मी.)
24. अन्नामलाई (अनाई मुडी-2695 मी.)
25. कार्दमम

दर्रा

1. बुर्जिला-श्रीनगर + गिलगिट, मध्य एशिया
2. जोजिला-श्रीनगर + कारगीर, लेह, कश्मीर घाटी।
3. काराकोरम-भारत + चीन, सबसे ऊंचा 5664 मी.।
4. बनिहाल-जम्मू + पंजाब, पीर पंजाल श्रेणी में जवाहर सुरंग।
5. बाड़ालाचला-लेह + मनाली।

6. शिपकीला-शिमला + तिब्बत।
 7. रोहतांग-शिमला + पंजाब।
 8. नीति-उत्तराखण्ड + तिब्बत (कैलाश यात्रा)
 9. धर्मा-उत्तराखण्ड + तिब्बत
 10. लेपुलेख-उत्तराखण्ड + तिब्बत + नेपाल
 11. माना-कुमायु + गढ़वाल
 12. नाथुला-सिक्किम + तिब्बत, यह 1962 से बन्द था। 2015 में खोला गया। यह चुम्बी घाटी को जोड़ता है।
 13. जैलेप्ला-सिक्किम + तिब्बत
 14. बोमडीला-तबांग घाटी + तिब्बत
 15. दिफू दर्रा-अरूणाचल प्रदेश + म्यांमार
 16. यांग्याप दर्रा-अरूणाचल प्रदेश + म्यांमार
- Trick :

17. तुजू दर्रा-मणिपुर + म्यांमार
18. बुर्हानपुर-भुसावल + नेपानगर
19. थालघाट-मुम्बई + नासिक
20. भोरघाट-मुम्बई + पुणे, चेन्नई
21. पालघाट-कोच्चि + कोयम्बटूर
22. सेनकोट-तिरुवन्तपुरम् + मदुरै

मानसून

- मानसून की प्रथम बार वर्णन अल-मसूदी ने किया।
- मानसून अरबी भाषा का शब्द है, इसकी उत्पत्ति मौसिम शब्द से हुआ है। जिसका अर्थ होता है। ऋतु (मौसम) के अनुसार दिशा बदलने वाली पवन।
- वायु की दिशा का नामकरण इस आधार पर होता है कि वह किस दिशा में आ रही है।
- भारतीय मानसून दक्षिण-पश्चिम दिशा से आता है।
- मानसून 1 जून को केरल के मालाबार तट से टकराता है और 15 जुलाई तक पूरे भारत में फैल जाता है। यह सबसे अंत में पंजाब में पहुंचता है।
- दक्षिण-पश्चिम मानसून से तमिलनाडु तथा कच्छ में वर्षा नहीं होती है-कारण मानचित्र से समझें।
- द.प. मानसून दो शाखा में बंट जाता है।
 1. अरब सागरीय शाखा।
 2. बंगाल की खाड़ी वाली शाखा।

- अरब सागरी शाखा का कुछ भाग नर्मदा घाटी व गुजरात में वर्षा कराती हुई आगे बढ़ती है। इस शाखा से राजस्थान में वर्षा नहीं होता है। यह शाखा दिल्ली के रायसीना की पहाड़ी से टकराकर वर्षा कराती है और आर्द्रता कम होने पर वहीं रुकी रहती है।
- बंगाल की खाड़ी वाली शाखा का कुछ भाग सोमेश्वर, राजमहल की पहाड़ी से टकराकर बिहार में वर्षा कराती है। कुछ भाग गारो, खासी, जयंतिया में फंसकर निकल नहीं पाती और मानसिराम में सर्वाधिक वर्षा कराती है। इसका कुछ भाग ब्रह्मपुत्र नदी घाटी (असम) में प्रवेश कर मिकिर पहाड़ी से टकराकर वर्षा कराती है।
- बंगाल की खाड़ी वाली शाखा गंगा के मैदान में वर्षा कराती हुई दिल्ली की ओर बढ़ती है और अरब सागरीय शाखा से मिलजाती है और दिल्ली में पुनः वर्षा कराती है।
- अब दोनों शाखा आगे बढ़ती है और अंत में पंजाब राज्य में जाती है।
- सर्वाधिक वर्षा मानसिराम में तथा सबसे कम वर्षा लेह में होती है। जिसका कारण मानचित्र में देखें।
- अब तक सितम्बर का महिना आ चुका होता है और मानसून लौटने लगता है लौटने का कारण मानचित्र से समझें।

- लौटी मानसून की दिशा उत्तर-पूरब होता है, इसे उत्तरी-पूर्वी मानसून या लौटता मानसून या मानसून का निवर्तन (Re-treating) कहते हैं।
 - लौटते मानसून के कारण उड़िसा तथा आंध्रप्रदेश में चक्रवात आते हैं। जबकि आंध्रप्रदेश तथा तमिलनाडु में वर्षा होती है।
 - लौटते मानसून से सर्वाधिक वर्षा तमिलनाडु में होती है।
 - **पश्चिमी विक्षोभ (Western Disturbance)**
 - यह ठण्ड के दिनों में भू-मध्य सागर में उत्पन्न होती है इसे जेट स्ट्रीम भारत की ओर लाती है।
 - पंजाब, राजस्थान तथा उत्तर भारत में ठण्ड के दिनों में वर्षा पश्चिमी-विक्षोभ से होती है। इसका कारण मानचित्र से समझें।
 - पंजाब में इस वर्षा को रबी फसल का टॉनिक कहते हैं।
 - राजस्थान में इस वर्षा को मावट कहते हैं।
 - केरल में लेटराइट मृदा है तथा मसाला का उत्पादन अधिक होता है। इसका कारण मानचित्र से समझें।
- कुल वर्षा = दक्षिण-पश्चिम मानसून (80%)
 उत्तरी-पूर्वी मानसून (17%)
 पश्चिम-विक्षोभ (3%)

भारत की भौतिक विशेषता

- ✍ अक्षांशीय विस्तार ⇨
- ✍ देशान्तरीय विस्तार ⇨
- ✍ भारत की आकृति ⇨
- ✍ उत्तर से दक्षिण की लम्बाई ⇨
- ✍ पूरब से पश्चिम की लम्बाई ⇨
- ✍ भारत का क्षेत्रफल ⇨
- ✍ सबसे उत्तर बिन्दू ⇨
- ✍ सबसे दक्षिण बिन्दू ⇨
- ✍ मुख्य भूमि का द० बिन्दू ⇨
- ✍ सबसे पूर्वी बिन्दू ⇨
- ✍ सबसे पश्चिम बिन्दू ⇨

- ✍ क्षेत्रफल के अनुसार बड़े देश ⇨

भागोलिक सीमा

- ✍ भारत की स्थलीय सीमा ⇨
- ✍ मुख्य भूमि की तटीय सीमा ⇨
- ✍ कुल भूमि की तटीय सीमा ⇨
- ✍ भारत के स्थलीय सीमा से सटे देश ⇨

- ✍ **Trick** ⇨

- ✍ **Remark** ⇨

- ✍ सीमा सुरक्षा बल (BSF) ⇨ 1965 =
- ✍ भारत तिब्बत सीमा पुलिस (ITPB) 1962 ⇨
- ✍ सशस्त्र सीमा बल (SSB) 1963 ⇨
- ✍ असम राइफल (AR) 1835 ⇨
- ✍ केन्द्रीय रिजर्व पुलिस बल (CRPF) 1939 ⇨
- ✍ राष्ट्रीय सुरक्षा गार्ड (NSG) 1984 ⇨
- ✍ Special Protection Group (SPG) 1988 ⇨
- ✍ केंद्रीय औद्योगिक सुरक्षा बल (CISF) 1969 ⇨

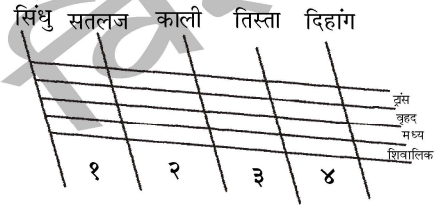
भौतिक विभाजन

- ✍ पर्वत ⇨
- ✍ पहाड़ी ⇨
- ✍ पठार ⇨
- ✍ मैदान ⇨

- ✍ हिमालय ⇨ यह नवीन मोड़दार (वालिंत) पर्वत है इसका निर्माण टर्सीयरी काल में अल्पाइन हलचल के कारण इण्डियन प्लेट तथा यूरेशियन प्लेट के टकराने से टेथिस सागर के अवसाद (भू-सन्नति) से हुआ है। इसका आकार तलवार के समान है यह पश्चिम में अधिक चौड़ा है और पूरब में कम चौड़ा है।
- ✍ सबसे ऊँची पर्वत ⇨
- ✍ सबसे लम्बा पर्वत ⇨
- ✍ हिमालय के चार भाग ⇨
- ✍ ट्रंस हिमालय ⇨
- ✍ शंकर जोन ⇨
- ✍ Main Central Thrust ⇨
- ✍ वृहत सीमान्त दरार (Great Boundary Fault) ⇨

नदी के आधार पर हिमालय का विभाजन

१. पंजाब हिमालय ⇨
२. कुमायु हिमालय ⇨
३. नेपाल हिमालय ⇨
४. असस हिमालय ⇨



प्रायद्विपीय पठार/दक्षिण भारत का पठार नर्मदा नदी



- ✍
- ✍
- ✍
- ✍
- ✍

झील

1. डलझील ⇨
2. बुलर झील ⇨
3. Remark ⇨
4. चोलामू झील ⇨
5. लोकटक झील ⇨
6. चिल्का झील ⇨
7. पुलीकट झील ⇨
8. बेम्बनाड झील ⇨
9. साम्भर झील ⇨
10. लोनार झील ⇨
11. निजाम सागर झील ⇨
12. हुसैन सागर झील ⇨
13. कोलेरू झील ⇨
- A. काल्डेरा झील ⇨
- B. क्रेटर झील ⇨

जल प्रपात/झासा (Water Fall)

1. जाग/गरसोप्या/महात्मा गाँधी ⇨
2. गोकक ⇨
3. शिवसमुद्रम ⇨
4. येन्ना ⇨
5. धुआँधार ⇨
6. चूलिया ⇨
7. पुनासा ⇨
8. हुंडरू ⇨
9. चित्रकूट ⇨

भारत की जलवायु

✍ जलवायु को प्रभावित करने वाले कारक

- १.
- २.
- ३.
- ४.
- ५.
- ६.

जलवायु ⇨

मृदा (Soil)

- ✍ जलोढ़ ⇨
- ✍ लाल ⇨
- ✍ काली/रेंगूर ⇨
- ✍ लैटाराइट ⇨

Trick :

राष्ट्रीय राजमार्ग (National High Way)

- ✍ राजमार्ग का जनक ⇨
- ✍ शेरशाह सूरी मार्ग ⇨
- ✍ Grad Trunk Road (GT Road) ⇨
- ✍ NH ⇨ National High Way
- ✍ NH—1 ⇨
- ✍ NH—1A ⇨
- ✍ NH—2 ⇨
- ✍ NH—3 ⇨
- ✍ NH—4 ⇨
- ✍ NH—5 ⇨
- ✍ NH—6 ⇨
- ✍ NH—7 ⇨
- ✍ NH—8 ⇨
- ✍ NH—9 ⇨
- ✍ NH—10 ⇨
- ✍ NH—47 (A) ⇨
- ✍ स्वर्णिम चतुर्भुज (Golden Quadrilateral) ⇨
- ✍ पूरब-पश्चिम गालियारा ⇨
- ✍ उत्तर दक्षिण गालियारा ⇨
- ✍ Remark ⇨
- ✍ खर्दुंगला (लेह-मनाली मार्ग) ⇨

राष्ट्रीय जल मार्ग (National water way)

- ✍ NW-1 ⇨
- ✍ NW-2 ⇨

तटीय मैदान

- ✍ पूर्वी तटीय मैदान ⇨
- ✍ पश्चिम तटीय मैदान ⇨

समुद्री सीमा (१ नाटिकल मील = 1.852 km)

- ✍ आधार रेखा (Base Line) ⇨
- ✍ समुद्री सीमा ⇨
- ✍ संलग्न क्षेत्र ⇨
- ✍ अनन्य आर्थिक क्षेत्र ⇨
(Exclusive Economic Zone) (EEZ)
- ✍ उच्च सागर ⇨

समुद्री तट

1. कठियावाड तट ⇨
2. कोकण/सह्याद्री तट ⇨
3. केनारी/कन्नड़ तट ⇨
4. मालावार तट ⇨
5. कोरोमण्डल तट ⇨
6. उत्तरी सरकार का तट ⇨
7. उत्कल तट ⇨

परमाणु शक्ति गृह

- ✍
- 1. नरौरा ⇨
- 2. रावतभाटा ⇨
- 3. काकरापारा ⇨
- 4. तारापुर ⇨
- 5. कैगा ⇨

6. कडलकुलम ⇨
7. कलपक्कम ⇨

Note : हरियाणा के गोरखपुर तथा महाराष्ट्र के जैतापुर में नया परमाणु बिजली घर लगाया जा रहा है।

बन्दरगाह (Sea Part)

1. काण्डला ⇨
2. मुम्बई ⇨
3. न्हावाशिवा ⇨
4. मुर्मुगाओ ⇨
5. मंगलोर ⇨
6. कोचि ⇨
7. तूतीकारिन ⇨
8. चेन्नई ⇨
9. एन्नौर ⇨
10. विशाखापट्टनम ⇨
11. पाराद्वीप ⇨
12. कलकत्ता ⇨
13. पोर्ट ब्लेयर ⇨

छोटे बन्दरगाह

1. मृन्द्रा बन्दरगाह ⇨
2. पीपावा बन्दरगाह ⇨
3. दहेज बन्दरगाह ⇨
4. धमरा बन्दरगाह ⇨

जलयान निर्माण यार्ड (Dock Yard)

1. गार्डन रीच वर्कशॉप ⇨
2. हिन्दूस्तान शिपयार्ड ⇨
3. हिन्दुस्तान शिपयार्ड लिमिटेड ⇨
4. गोआ शिपयार्ड ⇨
5. मझगांव डॉक ⇨

भारत के तटीय राज्य (९ राज्य)

जीवमण्डल रिजर्व (Beosphere reserve)

राष्ट्रीय उद्यान (National Park)

वन्य जीव अभ्यारण्य (Wildlife sanctuary)

✍

Hot Spot (परिस्थितिकी तत्तस्थल)

✍

कुछ प्रमुख अभ्यारण/उद्यान/जीवमण्ड रिजर्व

1. नामदफा ⇨
2. दिहांग-दिहांग ⇨
3. डिब्रूशेखोआ ⇨
4. मानस ⇨
5. काजीरंगा ⇨
6. नोक्रेक ⇨
7. कनचनजंघा ⇨
8. सुन्दरवन ⇨
9. सिमलीपाल ⇨
10. भितर कड़िका ⇨
11. बालामिकी ⇨
12. उदयपुर ⇨
13. बेतला ⇨
14. दुधवा ⇨
15. नन्दादेवी ⇨
16. जिम कार्बेट ⇨
17. राजाजी ⇨
18. फूलो की घाटी ⇨
19. हिमालयन National Park ⇨
20. किस्वाड ⇨
21. शलीम अली (सीटी forest) ⇨
22. डचिगाम ⇨
23. सुल्तानपुर ⇨
24. सरिस्का, रणधोम्बर, नाहरगढ़ ⇨
25. घाना (केबलादेव) ⇨
26. कान्हा, किसली, बांधवगढ़ ⇨
27. कांगेर घाटी, संजय गाँधी ⇨
28. गिर ⇨
29. नालसरोवर ⇨
30. नवेगांव
31. इद्रावती ⇨

32. बांदीपुर ⇨
33. श्री वेकटश्वर ⇨
34. इन्द्रागाधी ⇨
35. मन्नार की रवाड़ी ⇨
36. पेरियार ⇨
37. शान्त घाटी (Silent valley) ⇨

Railway

- ✍ भारत में पहली बार ट्रेन (फेरी क्यून) 16 अप्रैल 1853 को मुम्बई से थाणे के बीच लॉड डालहॉजी के शासन में चली ।
- ✍ पहली विद्युतीय ट्रेन (दक्कन क्यून) १९२५ में मुम्बई से कुर्ला के बीच चली।
- ✍ विश्व में पहली ट्रेन १८२५ में इंग्लैंड के लीवर पूल तथा मैनचेस्टर के बीच चली।
- ✍ **Zone** ⇨ भारतीय रेल को १७ जोन में बाँटते हैं, जो जनरल मैनेजर (GM) के अधीन होती है।
- ✍ **Division** ⇨ जोन को पुनः डिवीजन में बाँटते हैं जो डिवीजनल रेवले मैनेजर (DRM) के अधीन होती है।
डिवीजन की कुल संख्या ६९

1. उत्तरी रेल ⇨
2. उत्तर-मध्य ⇨
3. दक्षिण रेल ⇨
4. दक्षिण-मध्य ⇨
5. पूर्वी रेल ⇨
6. पूरब मध्य ⇨
7. पश्चिमी रेल ⇨
8. पश्चिमी-मध्य ⇨
9. मध्य (Central) रेल ⇨
10. उत्तर-पूरब ⇨
11. उत्तर-पश्चिम ⇨
12. दक्षिण-पश्चिम ⇨
13. दक्षिण-पूरब ⇨
14. दक्षिण-पूरब-मध्य ⇨
15. पूर्वी-टतीय ⇨
16. कलकत्ता मेट्रो ⇨
17. उत्तर-पूरब सीमान्त ⇨

- ✍ **Down Train - Source Station** से खुलने वाली ट्रेन को डाउन ट्रेन कहते हैं जो पूरब या दक्षिण दिशा में जाती है।
- ✍ **Railway Recruitment Board (RRB)**- यह पदों की भर्ती करती है। इसकी संख्या २९ है।
- ✍ **VT = Victoria Terminal**
- ✍ **CST = Chatrapati Sivaji Terminal**

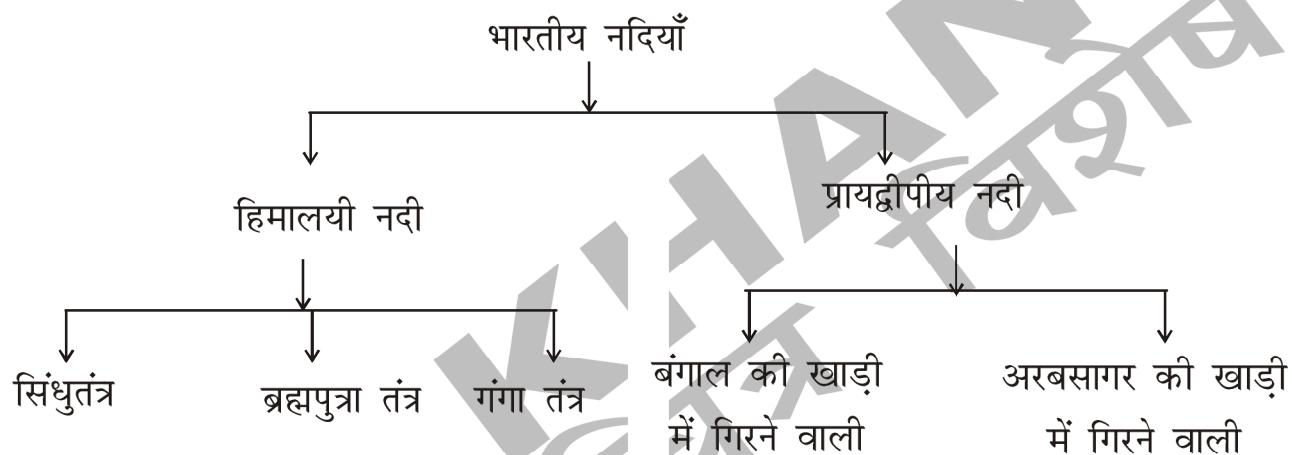
कर्क रेखा ($23\frac{1}{2}^{\circ}$ उत्तर) पर स्थित ८ राज्य

समय रेखा ($82\frac{1}{2}^{\circ}$ पूरब) पर स्थित ५ राज्य

✍

नदी (River)

- ✍ मुख्य नदी ⇨
- ✍ सहायक नदी ⇨
- ✍ नदी तंत्र ⇨
- ✍ बेसिन/द्रोणी ⇨
- ✍ सबसे बड़ा बेसिन ⇨
- ✍ Trick
- ✍ जल विभाजक



1. सिन्धु नदी ⇨
2. झेलम नदी ⇨
3. चिनाब नदी ⇨
4. रावी नदी ⇨

5. व्यास नदी ⇨

6. सतलज नदी ⇨

✍ Trick ⇨

7. ब्रह्मपुत्र नदी ⇨

8. दिहांग नदी ⇨

9. लोदित ⇨

10. सब्रनासरी ⇨

11. बराक ⇨

12. तिस्ता ⇨

13. गंगा ⇨

14. यमुना ⇨

15. लूनी ⇨

16. बनास ⇨

17. चम्बल (सहायक-क्षिप्रा) ⇨

18. काली सिन्ध ⇨
19. सिन्ध ⇨
20. बेतवा ⇨
21. केन ⇨
22. सोन ⇨
23. रिहन्द ⇨
24. दमोदर ⇨
25. स्वर्ण रेखा ⇨
26. बराकर नदी ⇨
27. हुगली ⇨
28. महानन्दा ⇨
29. कोशी ⇨
30. गण्डक ⇨
31. घाघरा (सरयु) ⇨

32. सारदा ⇨
33. गोमती ⇨
34. रामगंगा ⇨
35. साबरमती ⇨
36. माही ⇨
37. नर्मदा ⇨
38. ताप्ती ⇨
39. महानदी ⇨
40. गोदावरी ⇨
41. पेनगंगा ⇨
42. वर्धा ⇨
43. इन्द्रावती ⇨
44. भीमा ⇨
45. कृष्णा ⇨

46. तुगंभद्रा ⇨

47. कावेरी ⇨

48. पेरियार ⇨

49. बैगाई ⇨

मुख्यालय
थल सेना

1. उत्तरी कामाण्ड ⇨ उधमपुर
2. पश्चिमी कामाण्ड ⇨ चण्डिमंदिर (चण्डिगढ़)
3. दक्षिण पश्चिम ⇨ जयपुर
4. दक्षिण कामाण्ड ⇨ पुणे
5. मध्य कामाण्ड ⇨ लखनऊ
6. पूर्वी कामाण्ड ⇨ कोलकत्ता
7. ट्रेनिंग कामाण्ड ⇨ शिमला

जल सेना (नौसेना)

1. पूर्वी कामाण्ड ⇨ विशाखापटनम
2. दक्षिण कामाण्ड ⇨ कोच्चि
3. पश्चिमी कामाण्ड ⇨ मुम्बई

वायु सेना (नभसेना)

1. पश्चिमी कामाण्ड ⇨ नई दिल्ली
2. दक्षिण पश्चिम ⇨ गाँधी नगर
3. केन्द्रीय कामाण्ड ⇨ इलाहाबाद
4. पूर्वी कामाण्ड ⇨ शिलांग
5. मेन्टेनेन्स कामाण्ड ⇨ नागपुर
6. ट्रेनिंग कामाण्ड ⇨ बंगलुरु
7. दक्षिणी कामाण्ड ⇨ तिरुवनतपुरम

GK/GS—BATCH

FOUNDATION BATCH : —	(Morning Shift)	(Evening Shift)
	7 AM	3 PM
	8 AM	4 PM
	9 AM	5 PM
MAP CLASS : —	10 AM	
(Every Month)	6 PM	
	7 PM	
Daily GK/ GS Test: —	11 AM TO 12 : 15 PM	
Daily Science Test : —	08 PM TO 09 : 00 PM	
	BY : KHAN SIR	
	(मानचित्र विशेषज्ञ)	