



GREENLAND



VIRGINIAN



FLORIDA



MEXICAN



BRAZILIAN



The Northern part of America being that is called the continent of this Age, where we shall have described the full country in a little more, we have there first or second this little Circle above drawn within which the North pole is situated.

AMERICA
with those known parts to that unknown world both people and manners of buildings Described and enlarged by J.S. Anno 1620.

Drawn by Thomas Blount in 1620, and by Richard Hakluyt in 1620. Printed by J. Blount.



THE
SOUTH

THE EQUINOCTIAL CIRCLE

THE PERUVIAN
SEA

the Tropick of Capricorne

THE PACIFIC
SEA

THE UNKNOWN WORLD



PERUVIANE



BRASILIENSE



MOSCHIANE



MOGHAN



MELLANICAN

J. Blaeuw delin. W. Blaeuw fecit.





ASIAE NOVAE
DESCRIPTIO

MAR DE
Marr

INDIA
alim



CIRCULVS
AEQVINOCTIALIS

IN SV
LA-
LAVRENTI

MERIDI



OCEANUS SEPTENTRIONALIS

OCEANUS DEUCALDONIUS

MARE GERMANICUM

OCEANUS ATLANTICUS
Sive
OCEANUS OCCIDENTALIS

MARE DI PONENTE

EUROPAE
TABULA.

Multis locis correcta
et auctioribus notis
AUCTORE
CAROLO ALLARD.



ENTRIONALIS

MARE MOSCOVITICUM

MARE ALBON MARE

MARE MEDITERRANEUM

MARE INDICUM

MARE MEDITERRANEUM

AFRICA

ASIA MINOR

ASIA MAJOR

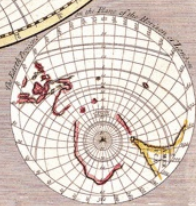


NEW
— THE
From the
Royal
of M





MAP OF THE WORLD
from Observations
of L. Steno
dedicated to his
Highness the Prince
of Denmark.





BELGA



HISPANI



ANGLI



POLONI







VERITABLE REPRESENTATION
D'UN DES PREMIERS MATIERES
ELEMENTS.

DE WELKE ALDERNEERST
ELEMENEN.



...de la premiere matiere
...de la premiere matiere
...de la premiere matiere

...de la premiere matiere
...de la premiere matiere
...de la premiere matiere



...de la premiere matiere
...de la premiere matiere
...de la premiere matiere

...de la premiere matiere
...de la premiere matiere
...de la premiere matiere



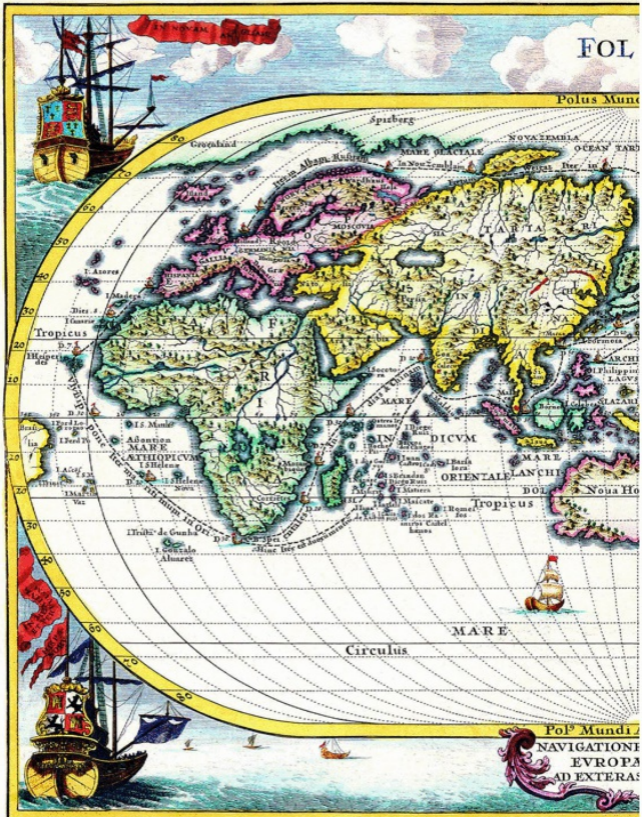


ORNANDO VT



RIQUE DICANTVR






.C.

li Arcticus



Antarcticus
 S PRÆCIPVÆ
 ORVM
 NATIONES



**MAPPE-MONDE ou
CARTE UNIVERSELLE**

*Par N. de Fer
Geographe de Mons. le Dauphin*



Cette Projection de la Terre et de l'Eau, qui semble plus Naturelle, approche moins de la Verité que les plans Hemispheres.

Quelques Geographes ont placé icy a present

MAPPE NOUVEAU

DE
MONSIEUR LE COMTE
ET SECRETAIRE
Par son très humble et
le ROUSSEAU, Ingénieur
A Paris
Roi des Anglois
Fils
1757



LE MONDE
est de trois
POLAIRE, NOU
le Monde Polaire Confist
et ANTACTIQUES, le Nouveau
l'ancien Monde comprend trois Grandes
les Terres Arctiques Sont,
l'Estlandie, la Groenlande, l'Islande
le Spitzberg, le Cap Glacé.

REVENU
à Paris
chez le Citoyen
de la Harpe

MONDE

ELLE
ce de Maurepas Ministre
re d'Etat

nos Observant Serviteur
Geographe du Roi

15.
voira vis le paner

44



FERRESTRE

is sortes

EAU, ANCIEN,

en TERRES ARCTIQUES

Monde est L'AMERIQUE,

Par^{tes} L'EUROPE, L'ASIE, et L'AFRIQUE,

les Terres Arctiques Sont,

la Nou^ve Guinée, les I^{les} de Salomon, la Nou^ve Zelande,

la T^{er}re de Feu, la Nou^ve Hollande, le Cap de la Circonc^{is}ion

ATA ET OCTO PROVINCIAS DIVISIVM.
 qua fieri licuit fide & cura descriptum a JOH. CASPARO SCHEVCHZER

Collegio Medice Londinensi



a Pyxis apud Sinas et Japonas, prius
 Europaeis nota, non percelleret.

Imperijs a partibus terrarum de quibus partibus distantia
 Jacta Japonas & Korea milliaribus.

330	A. Jap. ad Cochyn.	320	A. Jap. ad Siam.
340	Idem ad Borneo.	330	Idem ad Siam.
350	Idem ad Siam.	340	Idem ad Siam.
360	Idem ad Siam.	350	Idem ad Siam.
370	Idem ad Siam.	360	Idem ad Siam.
380	Idem ad Siam.	370	Idem ad Siam.
390	Idem ad Siam.	380	Idem ad Siam.
400	Idem ad Siam.	390	Idem ad Siam.
410	Idem ad Siam.	400	Idem ad Siam.
420	Idem ad Siam.	410	Idem ad Siam.
430	Idem ad Siam.	420	Idem ad Siam.
440	Idem ad Siam.	430	Idem ad Siam.
450	Idem ad Siam.	440	Idem ad Siam.
460	Idem ad Siam.	450	Idem ad Siam.
470	Idem ad Siam.	460	Idem ad Siam.
480	Idem ad Siam.	470	Idem ad Siam.
490	Idem ad Siam.	480	Idem ad Siam.
500	Idem ad Siam.	490	Idem ad Siam.



Viro Perillustri
 Dno HANS SLOANE, Baroni
 & Medico Regio Angliae, et Societatis
 Regiae, & Imperialis Britannicarum
 Academiae, & Academiae
 Saxonicae, Praesidi, &c.
 Haec Japonicae Imperii Tabulam,
 In gratiam monumentum
 maxima ab ipso in me collata beneficia,
 ad Res Japonicas suo Museo spectandas
 struendam Japoniam, & Imperium benevole
 communiaverit.
 meritoque sacrum esse voluit. J.C. SCHEVCHZER.



EUROPA



POLVS ARCTICVS

Circulus Aequinoctialis

OCEANVS ATLANTICVS

TERRA AUSTRALIS MAGALLANICA

POLVS ANTARCTICVS

PERUANA



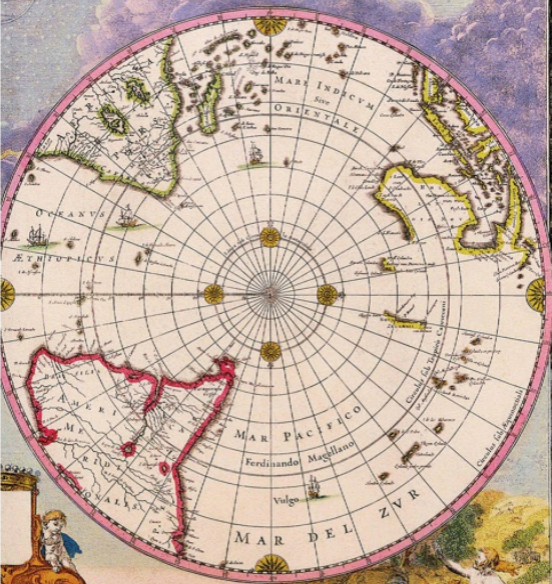


NOVUS PLANIGLOBIII TERR
POLUM CON



Pro Anno 1670.
P. GERARDUS V.
in foro vulgari
sub signo Capri

ESTRIS PER UTRUMQUE
SPECTUS





FEZZAICA MULIER



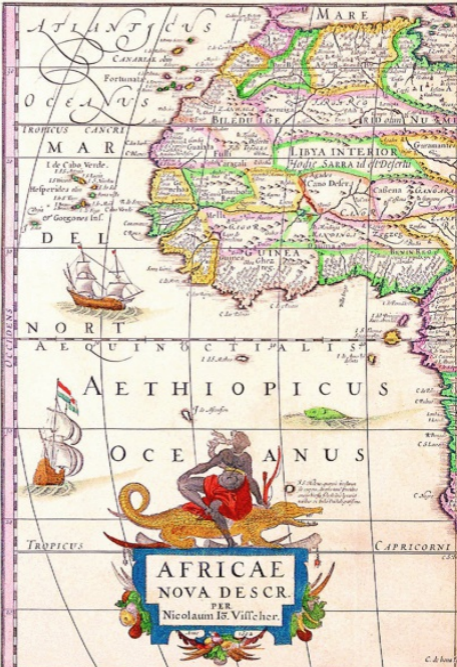
CONGENSIS



MDAGASCARICA MULIER



GUINEUS





MAROCUS



MULIER ABISSINIA



AZANAGENSIS



MOZAMBIQUEA MULIER



I Regiones hae multum adhuc sunt incognitae, neque eo ob incognitum frigus adnavigare licet. N C O

Perpetuis hiabibus hae Regiones cooperatae perhibentur

Incolae harum Regionum pinguis magna ex parte vivunt et pedes sustinentur si rarum

Fagus Baccalao anno 1507 a Sebastiano Gabatto, nomine Regis Angliae detecta. Qui tunc navigans usque ad gradum 67 Poli Arctici, propter glaciem et frigus in Angliam revertitur. Nocha



NOVI ORBIS PARS BOREALIS PLECTENS FLORIDAM, BACCALARIAM, VIRGINIAM, NORUMBECAM, PLURESQUE ALIAS PROVINCIAS. America seu Castellae primum detecta fuit. Nomen autem sortita suum est ab Americo Vesputio Florentino, elapsis aliquot annis propria instituit navigationes, atque anno 1497 terram hanc quaerens a Continentis Orientali, quam nos inhabitamus. Eam porro regionem quam hodie Virginiam Alentiam, Vini, Ferri, Aeris, Cedri, omniumque necessariorum feracissima frumenti incredibilis proventus, oppida exigua, Mari vicina sunt, denarum aut duodenarum celationum raro plerumque poenae et 15 2 g. nomine Regis Galliae detecta. Verum inter Canadam et Floridam a barbaris capta, occiditur, aff

NOVA TOTIVS TERRARVM ORBIS GEOGRAPHICA AC HYDROGRAPHICA TABULA



IGNIS

AMERICA
Ab anno 1492 a Christophoro Colombo nomen accepit. Nomen Americo a Americo Vesputio nomen sortita 1492.


TERRA
AVSTRA
LIS
INCOGNITA





Docuissimè Observatissimè Viri
D.D. David Smeeth, Antonii &
Vilielmi de D. Martinis, Martini
de B. de S. de S. de S. de S. de S.
Prof. Mathematici in vniuers.
Scolae Lipsiensi D.D.
Star. Lipsiae 1632.



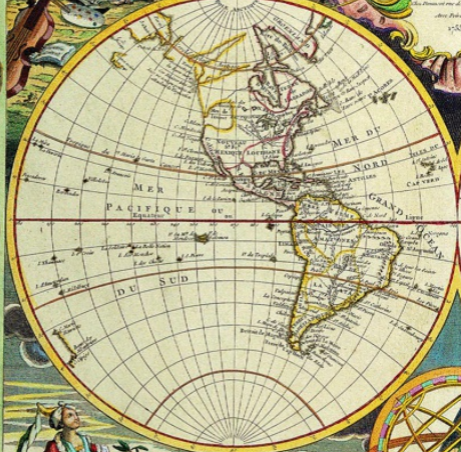


MAPPE N CARTE UNIVERSELLE

DRESSÉ
sur les Relations les plus
Observées, Astronomiques
Royale des Sciences
Corroyé

PAR J. B. NOUVEL

A PARIS





I A P O
REG

COREA

PEN

INSVLA

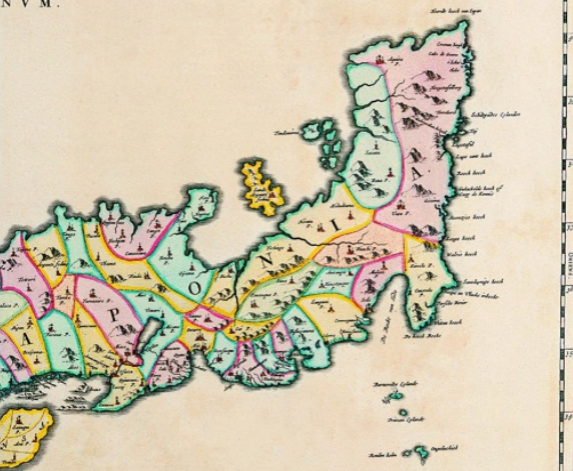
OCEANVS

CHINENSIS

BONCO

CIKOKO

DNIA
NV M.



Altitudo Hispanica quorum 20 milia pedum sufficiunt

Altitudo Germanica quorum 15 milia pedum sufficiunt

*Comprehenso Sacrae Caesaris Majestatis
& Ordinum Belgicae Praesentis.*



VIRGINIANI



MAGELLANICI



BRASILIANI



MAGELLANICI





VIRGINIANI



CHILI



BRASILIANI



MAGELLANICI



Tertia Orbis circumnavigatio 1492

Quarta Orbis circumnavigatio 1499



FRATISSIMA TABULA
Auctore IOANNE à LOOM
SECUNDO
FRANCISCI à
DUBLINGENI PUBLI
CATAURUM à
FRANCISCI à
FRANCISCI à
FRANCISCI à

NOVA ET ACCVRATISSIMA TOTIVS TE







ATLANTICUS
I. CANARIÆ
Fortunarij

TROPICUS CANCRI
M A R

DE L
N O R T

A E Q U I N O C T I A L I S

ETHIOPICUS
O C E A N U S

NOVA
AFRICÆ
TABULA
AUCTORE
Willoco Hondio

TROPICUS

MERID



ASIAE PARS

MEDITERRANEUM

ARABIA DESERTA

ARABIA FELIX

NUBIA

RUBRUM

LINEA

Sinus Barbaricus et

Afferam mare Indicum

MADAGASCARIA



Excusum in Atlas Auctoris
Amstelredami

60 70 80 90 100 110



ASIA
with the Islands adjoining described, the state of the people, & Townes of importance, all of them newly augmented by I. S. And. Dem. 1626



ASSYRIAN WO



ARABIAN



ARMENIAN WO



A SUMATRAN



A MALDIVIAN



OCEAN

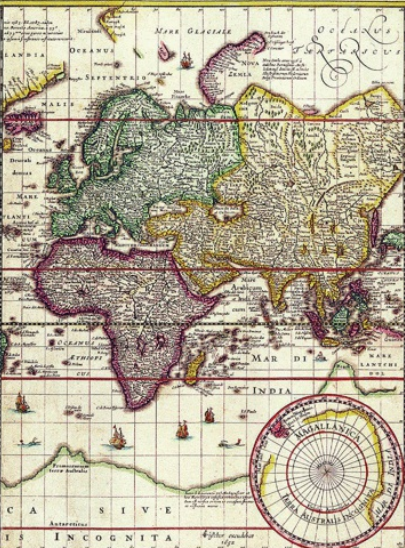
CALIGULA

CLAUDIUS

NERO



GRAPHICA AC HYDROGRAPHICA TABULA Auctore N. I. Piscatore



MEXICO



AMERICANI SEPT.



HAVANA



AMERICANI MERID.



PARNAMBUCO



MAGALLANICA



S. JOSE SANTI



VERGILIUS

TIBULLUS

DOMITIANUS



EARTH

A Figure of the ſphere



*The South part
of the world, containing
the most part of the
Indian Ocean, which
is not yet discovered
by any Europeans, which
is a land, where
people of Cannibals
live.*

*Discovered by
the Company of
Virginia, in the
year 1607, and
is now
settled by
the
English.*

*As yet to be sold in
many
places
of
the
world.*

The Earth of our Moon?




Tabula SELENOGRAPHICA in visibilibus Lunae Hemisphaeris
 Insularum, Continentium, Promontoriorum, Lacuum, Paludum, Montium, Pluviarum, et



EXPLICATIO

M. Mons. I. Insula. S. Sinus. L. Lacus.
 Pal. Paludes. Fl. Fluvius.

Orthographica delineationem exhibens Marium, Sinuum,
et Vallium admodum Tubi Optici à Clariss. D. IOANNE HEVELIO detectorum.



L I T E R A R V M .

P. Palus. C. Caput. P. Promontorium.
Fret. vel F. Fretum.





QUATUOR
ELEMENTAE



NOVA TOTIUS TERRARUM ORBIS GEOGRA

Ultima Septentrionalis regio America nunc et incognita fuit, quae tota hactenus hinc incognita est, parum tamen ex rebus circumstantibus, conjectat. Americus de hac parte Septentrionali maris fuerunt.

FRIGIDA ZONA TEMPERATA ZONA FRIGIDA



MAPPE-MONDE GEO-HYDROGRAPHIQUE, ou DESCRIPTION GENERALE DU MONDE, dans laquelle on a exactement remarqué en général toutes les parties de la terre et de la mer.



GLOBE TERRESTRE ET AQUATIQUE EN DEUX PLANS - HEMISPHERES.
L'EAU SUIVANT LES RELATIONS LES PLUS NOUVELLES, par *a. n. d. l.*









NOUVELLE ZEMLE

Mer du Nord

Map content including: EUROPE, MER NOIRE, CALMAQUE DES CHINOIS, TARTARIE INDEPENDANTE, ROYAUME DU GRAND BEET, MER DES INDES, GOLF DE BENGALAN, ISLES MALDIVES, YEMEN, IRANIE HEURUSE, PAYS DE LA CHINE, SAMOUEDES, PAYS DE LA MONGOLIE, PAYS DE LA PERSE, PAYS DE L'AFRIQUE, PAYS DE L'ASIE, PAYS DE L'AUSTRALIE, PAYS DE L'AMERIQUE, PAYS DE L'EUROPE, PAYS DE L'AFRIQUE, PAYS DE L'ASIE, PAYS DE L'AUSTRALIE, PAYS DE L'AMERIQUE, PAYS DE L'EUROPE.

Cercele de l'Equateur

Mer des Indes, Lignes de Capricorne, Lignes de Cancer, Lignes de Taureau, Lignes de Vierge, Lignes de Scorpion, Lignes de Capricorne, Lignes de Cancer, Lignes de Taureau, Lignes de Vierge, Lignes de Scorpion.

Decorative border with various symbols and crests.

MER
GLACIALE



OBSERVATION
La projection de cette carte ne pouvant être que
fautive de plusieurs particularités astronomiques, on
peut remarquer dans le nord de l'Asie, et dans le sud
de l'Asie, plusieurs lieux marqués sur le globe
qui ne sont pas de même que la distance de ceux marqués
à l'Asie, et de ceux marqués sur le globe, et de ceux
marqués sur le globe, et de ceux marqués sur le globe,
pour les distances, et de ceux marqués sur le globe,
et de ceux marqués sur le globe.



GREENLANDIA.

OCEANUS SEPTENTRIONALIS

OCEANUS DEUCALIEDONIUS

OCEANUS OCCIDENTALIS

MARE ATLANTICUM.

EUROPA
delineata et recens edita
per
NICOLAUM VISSCHER.



MOURMANSKOY
MORE

OSKORA

15

R U

M O S C O

M A S K

B A L T I C U M

D E O O S T Z E E

P O N T U S E U X I N U S

P A R I S

M E D I T E R R A N E U M

F R I C E P A R S







EVROPA
recens descripta
à
Guilielmo Blaeuw.







TERRARUM
ORBIS

TABULA.

W. Blaeuw delin.



IAPONIC
REG

COREA

LEAO-
TYNG

PENSVA

INSVLA

OCEANVS

CHINENSIS

BONGO

CIKOKO

DNIA
NV M.



Altitia Hispanica quorum 30 annis gradus conficiunt

Altitia Germanica quorum 15 annis gradus possident

*Com privilegio Sacrae Caesariae Majestatis
& Ordinum Imperii Federatae.*

Guxutxi-les



Tansu-
che.

Tana-
pechis.

Tanxiya

Tançacana.

Tam-
puche

Tancax-
ual

Tantchin.

Camalahuche

Tam-
pemol.

Tantoy.

Tanxilauc

Tanchixe

Tancusta-
cân.

Tancayal.

Tantuana

Tamaholen

Tamp-
colamo.

Tansui-
Tamaragu

Picis son-
ces.

Toncahon

Tan-
chao

Tan-
guen.

Tam-
naill.

Tancu.

Tamtao. tam-
cuco.

Tantocux

Tan-
guen.

Tam-
naill.

Tan-
mo.

Tanchichi-
guxi.

Tan-
cuname.

Acat-
lan.

S. Jacobi
Vallium.

Tan-
pach.

Tan-
xeto.

Tanxano.

Macolutha.

Tancuyche.

oyol.

Amat-
lan.

Tama-
coche

Tama-
quichi

Tam-
volana.

Tam-
labo.

Tantala.

Tacxogula.

Nanaguahutla

Tamihucla.

Tempoal.

Tancolupo

Tampara.

Taxitlan.

Tojla.

Xalxigua.

Nexpa.

Rio de las Palmas
ens.

Meridianus huius regionis
nuncur a Toledo Hispania.



SINVS MAGNVS
ORIENTALIS
NOVE HISP.



*Capitulum de Rebus per Indiam
 adhibitis et per Indiam peruenientibus
 et quae Indiam peruenientibus
 sunt peruenit cum vltimis
 Antiquis autem, ad primum
 diplomate scripta.*



EVROPA
recens descripta
à Guiljelmo Blacuo.





GERMANI



GALLI



ITALI



DANI







CHINA

OCCIDENTS.

INDIA

Laicheu

XANTON.

Laicheu

NANOV IN.

Saichu

Machoua

Sucuan

Chatepé

Suan

Olepeyo

Uarella

Chayfi

Cambou

Limbacon

Hanchou

Tousen

COREA INSVLA.

Cory

Illas de Labores



Caxima

Franda

P. Bona

Duce

Quero

Quero

Mexauna

Quero

Quero

S. Clara

Nova

Quero

Quero

Quero

Quero

Quero

Quero

Quero

Quero

Quero

Quero

Quero

Quero

IAPONIA DESC

L'

Vaqui

Hivani

Hicvoni

Nagato

Suro

Agay

BVN

Figen

Cheraga

Buaga

GO.

Chicago

Finga

Congax

Ofiani

Tinova

Minato

Tonata

Quero

Quero

Quero

Quero

Quero

Quero

Quero

Quero

Quero

Quero

Quero

Illa de Popo

Legua grande

MERI



EUROPAE
PARS

AFRICA
PARS

MARE
RUBRUM

ASIA
ex magna orbis terrae
descriptione Gerardi
Mercatoris desumpta
studio et industria
G.M.
Iunioris.

TERRA
Pars
OCEANUS
THYRSICUS

Tropicus Capricorni

Occidens

Aequinoctialis

Miliana Germanorum
quarantana
latitudo

Mor



OCEANUS SEPTENTRIONALIS

OCEANUS DEUCALDONIUS

OCEANUS OCCIDENTALIS
SIVE
ATLANTICUS

MARE GERMANICUM

MARE ADRIATICUM

MARE ADRIATICUM
MARE IONICUM
MARE AEGAEUM
MARE MEDITERRANEUM
MARE ARABICUM
MARE INDICUM
MARE PACIFICUM



Accuratissima
TABULA
MUNDI
AUCTORE
CAROLO ALLARD.
MAGNUS LOCUS CORRECTUS





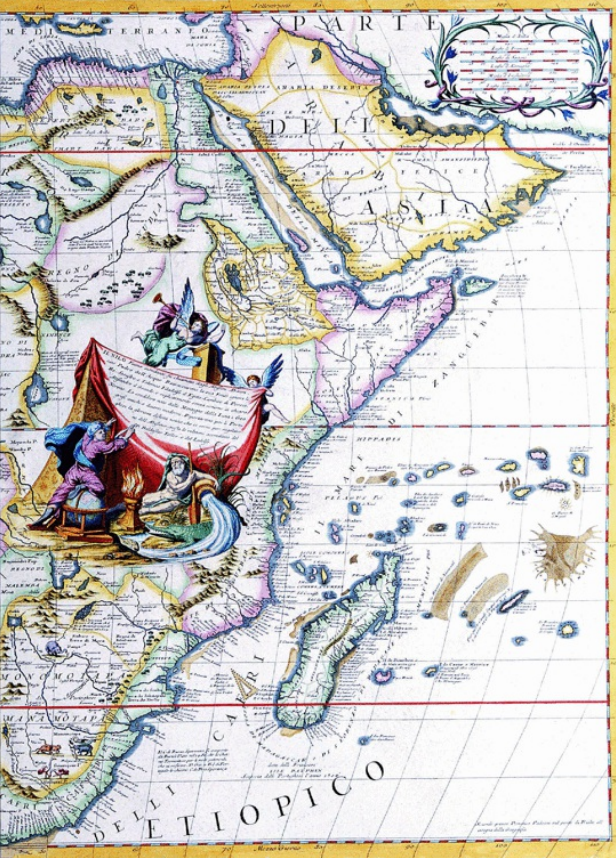
A PARIS
 Chez l'Auteur, près le Palais,
 sur le Quay de l'Orloge.
 au coin de la rue de Harlay.
Accorde Privilege de Roy, pour vingt Ans.
 1677.

MARE
ATLAN
TICO

MARE DI GUINEA
MARE DI MALLAGUETE
MARE DI CONGO

OCEANO MERIDIONALE









MARE

ATLAN

TICO

OCCIDENTALE

MARE

OCEANO

MERIDIONALE

MARE



L'AFRICA
Dalla sua vera Patria secondo la più moderna e
colle scoperte dell'origine e corso del NILO
descritta da
P. A. Coronelli M. C. Cosmografo di Italia
SERENISSIMA REPUBBLICA DIVENUTA
e dedicata all'
ECCELLENZA DEL SIGNOR
GRAN CONTESTABILE
COLONNA
di Roma, il 20. d'Aprile 1691.
Di R. de Napoli.

OCEAN

NOUVEAU DANEMARQ

SEPTENTRIONAL

Mer du côté du Nord
de la Glaciale

ou GLACIAL

Route tenue l'an 1665 pour aller au Japon
à la Chine

Nation des
Puants ainsi
appelés par
ce qu'ils sont
venez des
Cotes d'une Mer
Salée.

Nations Algonquies

Explication des lettres et Chyfras de la Carte

A.C. Inuits.	1 Les Is. d'Amplian.	21 Les Is. de la mer-
B.C. Argy.	2 Ile d'Amplian.	22 Ile de la mer-
C.C. de rocs.	3 Les Is. Pierre.	23 Ile de la mer-
D.S. Laurent.	4 Ile de la mer.	24 Ile de la mer-
F. d'Albany.	5 Ile de la mer.	25 Ile de la mer-
G. de St. Pierre.	6 Ile de la mer.	26 Ile de la mer-
H. petit rocher.	7 Ile de la mer.	27 Ile de la mer-
I. d'Amplian.	8 Ile de la mer.	28 Ile de la mer-
K. le lac.	9 Ile de la mer.	29 Ile de la mer-
L. le lac.	10 Ile de la mer.	30 Ile de la mer-
M. le lac.	11 Ile de la mer.	31 Ile de la mer-
N. R. de la mer.	12 Ile de la mer.	32 Ile de la mer-
O. le lac.	13 Ile de la mer.	33 Ile de la mer-
P. le lac.	14 Ile de la mer.	34 Ile de la mer-
Q. le lac.	15 Ile de la mer.	35 Ile de la mer-
R. le lac.	16 Ile de la mer.	36 Ile de la mer-
S. le lac.	17 Ile de la mer.	37 Ile de la mer-
T. le lac.	18 Ile de la mer.	38 Ile de la mer-
V. le lac.	19 Ile de la mer.	39 Ile de la mer-
X. le lac.	20 Ile de la mer.	40 Ile de la mer-
Y. le lac.	21 Ile de la mer.	41 Ile de la mer-
Z. le lac.	22 Ile de la mer.	42 Ile de la mer-

FLORIDE

VIRGINIE

Nation du Chat
qui cultive la terre

Nation ou dlya
des Buffles

Tout son pays est
couvert de la neige.





LE CANADA

faict par le S^r de Champlain.
 du foyt
 LA NOUVELLE FRANCE,
 LA NOUVELLE ANGLETERRE,
 LA NOUVELLE HOLLANDE,
 LA NOUVELLE SUEDE,
 LA VIRGINIE &c.
 Avec les Nations voisines
 et autres Terres nouvellement decouvertes,
 Suivant les Memoires de P. Du Val.
 Geographie du Roy.
 A Paris, chez l'Estable de l'Atlas, au coin de la rue de Harlay
 Avec Privilege du Roy. 1677.





INDE
Par

MER MEDITERRANEE

Desert de Barca

AFRIQUE VE

ETHIOPIE

CONGO

MOTAPA

Mer de

Cafreie

OCEAN



A PARIS
 Chez l'Auteur, près le Palais,
 sur le Quay de l'Orloge,
 au coin de la rue de Harlay.
*Nicolas Pringle de Roy, par vingt Ans
 1677.*



terre de Siam

CARTE
des

S ORIENTALES

P. DV VAL Geographe
Ordinaire du Roy.

EMPIRE
DV MOGOL

CHINE

ISLES
DV LAPON

INDE

Golfe de
Bengala
al
du Gange

ISLES
PHILIPPINES
MANILIERES

COCHINE

ISLES DE LA SONDE

MOLUQUES

DES INDES

NOUVELLE HOLLANDE

Partie de
LA TERRE AVSTRALE

Terre d'Edels
decouverte en 1743

Terre de Noirs
decouverte en 1743

Terre
d'Antoine

Cercle du Tropique de Capricorne

decouverte en 1744

decouverte en 1744



P E R S I E

P A R S

INDIA
ORIENTALIS
SIVE
INDIA
ADRIAC

INDIA INTRA GANGEM
MUGG
RES
POSTAN

INDIA
EXTRA
GANGEM

SIAM

SIAMPA
CAMBODIA

Gulfo de
Bengala
Mare
Gangeticum

M A R E I N D I C U M

M^o D^o D^o Viro et Heredi
D. LAURENTIO REAL
Equiti, Indiarum Orientis ac Gubernatori Imperio, n^oq^{ue} Thesaurario Indiarum Romanarum, ac omnino Ord. Belgicarum Indiarum, Regem Hispaniarum Legato, N^ois Amstelredamensium, et Indiarum per unum Consiliis Imperatoris Indiarum Orientalium Afflicti, varis honorum ac doctorum generis esse, Tabulam Anno 1703. Gulielmo Willms.



DIA
 TALIS
 ur,
 Y
 VLE
 NTES.

JAPON

OCEANVS
CHINENSIS

PHILIP

FINA

Archipelago
de
S. Lazaro

ORNEO

CERES

Linea Equinoctialis

... и др. ...

Albinus
 Romensis
 del. Scultus

**MAPPE-MONDE ou
CARTE UNIVERSELLE**

*Par N. de Fer
Geographe de Mons.^r le Dauphin*



MER PACIFIQUE

Equateur ou Ligne Equinoctial

*Route dans la Mer du Sud pour faire le tour de la Terre
Terre decouverte l'an 1685*

**TERRE DE
DIE MEN'S**

**NOUVELLE
ZEELANDE**

**MER DU
SUD**



*Cette Projection de la Terre et de
l'Eau, qui semble plus Naturelle,
aprouche moins de la Verite que
les plans Hemispheres.*

*Quelques Geographes ont place icy
a present*





60 70 80 90 100 110 120 130 140



PER
sue so:
perij li:
sum flu:
portu:

SIAE
phorum Im:
mites ad In:
uim usque
gunt

Dalanger mons
CARDANDAN
Naugrat mons. Vfont
mons

PERVTH
AENVM
SBABAL
FELICIS
PARA

OCCIDENTALIS



INDIAE
ORIENTALIS,
INSVLARVMQVE
ADIACENTI
VM TY
PVS.

100 110 120 130 140



BEACH.
conchencia Austra





Océan

NOUVEAU DANEMARQ

MER DE HUDSON ou CHRISTIANE

SEPTENTRIONAL

Mer du côté du Nord de Glaciale

ou GLACIAL

NEW SOUTHVALLES

Iroquois

Kiristinous

Nations Algouaques

VIRGINIE

FLORIDE

Explication des lettres et chiffres de la Carte

A.C. Inuits	1 Les 44 Amérindiens	21 Les 44 autres feuilletés vers à la mer
B.C. de roye	2 Les 44 Pierre	22 Les 44 au 1/2 à une
D.C. de laurier	3 Trois rochers	23 Les 44 mine de fer
F.C. de laurier	4 Les 44 de rochers	24 Les 44 que sifflent
G.C. de laurier	5 Trois rochers	25 Les 44 de laurier
H.C. de laurier	6 Les 44 de laurier	26 Les 44 de laurier
I.C. de laurier	7 Les 44 de laurier	27 Les 44 de laurier
K.C. de laurier	8 Les 44 de laurier	28 Les 44 de laurier
L.C. de laurier	9 Les 44 de laurier	29 Les 44 de laurier
M.C. de laurier	10 Les 44 de laurier	30 Les 44 de laurier
N.C. de laurier	11 Les 44 de laurier	31 Les 44 de laurier
O.C. de laurier	12 Les 44 de laurier	32 Les 44 de laurier
P.C. de laurier	13 Les 44 de laurier	33 Les 44 de laurier
R.C. de laurier	14 Les 44 de laurier	34 Les 44 de laurier
S.C. de laurier	15 Les 44 de laurier	35 Les 44 de laurier
T.C. de laurier	16 Les 44 de laurier	36 Les 44 de laurier
V.C. de laurier	17 Les 44 de laurier	37 Les 44 de laurier
X.C. de laurier	18 Les 44 de laurier	38 Les 44 de laurier
Y.C. de laurier	19 Les 44 de laurier	39 Les 44 de laurier
Z.C. de laurier	20 Les 44 de laurier	40 Les 44 de laurier

Septentrional

Port de Mouch

Cap Philippe Mer glaciale

New North Wallis

Nepetchick Buttons Bay

Bergs Bay

Tore Nilfen

Sala China

Buttons Bay

Cap Gouthampton

Ile de Mansfield

Baye au sud de la

Goife de Hudson ou Hudson Bay

Cap Nouveau

Cap Nouveau

Cap Nouveau

Cap Nouveau

Cap Nouveau

Cap Nouveau

Cap Nouveau

Cap Nouveau

Cap Nouveau

Cap Nouveau

Cap Nouveau

Cap Nouveau

Nation des Puants ainsi appellés par ce qu'ils sont venus des Costes vers Mer Salée.

Nation du Peau

Nations Algouaques

Arshita garimens

Arshita garimens

Arshita garimens

Arshita garimens

Arshita garimens

Arshita garimens

Arshita garimens

Arshita garimens

Arshita garimens

Arshita garimens

Arshita garimens

Nations Algouaques

Arshita garimens

Arshita garimens

Arshita garimens

Arshita garimens

Arshita garimens

Arshita garimens

Arshita garimens

Arshita garimens

Arshita garimens

Arshita garimens

Arshita garimens

Arshita garimens

Nations Algouaques

Arshita garimens

Arshita garimens

Arshita garimens

Arshita garimens

Arshita garimens

Arshita garimens

Arshita garimens

Arshita garimens

Arshita garimens

Arshita garimens

Arshita garimens

Arshita garimens

Nations Algouaques

Arshita garimens

Arshita garimens

Arshita garimens

Arshita garimens

Arshita garimens

Arshita garimens

Arshita garimens

Arshita garimens

Arshita garimens

Arshita garimens

Arshita garimens

Arshita garimens

Nation du Flint qui cultive la terre

Nation du Flint qui cultive la terre

Nation du Flint qui cultive la terre

Nation du Flint qui cultive la terre

Tout son monde fut défranché




LE CANADA
 fait par le S^r de Champlain.
 ou soit
 LA NOUVELLE FRANCE,
 LA NOUVELLE ANGLETERRE,
 LA NOUVELLE HOLLANDE,
 LA NOUVELLE SUEDE,
 LA VIRGINIE &c.
 Avec les Nations voisines
 et autres Terres nouvellement decouvertes,
 Suivant les Memoires de P. Du Val.
 Geographie du Roy.
 A Paris, en l'Éd. de l'Académie, au Collège de France, par le Roy de France.
 Avec Privilege de Roy. 1677.





POTOSI

See in the Province of Peru, on Lat. 20 Deg. 30' in which a Spanish Bishop in 1545, and who took up of the mines of silver and a very clear. It is the most remarkable of all towns of that sort. It is situated on a high plain in the middle of the Cordillera of the Andes, the highest of the Cordillera, where a considerable quantity of silver is found. It is situated in a very fertile soil, and is one of the most beautiful cities in the world. It is situated in a very fertile soil, and is one of the most beautiful cities in the world. It is situated in a very fertile soil, and is one of the most beautiful cities in the world.




Tabula SELENOGRAPHICA in visibilibus Lunae Hemisphaer
 Insularum, Continentium, Promontorium, Lacuum, Fluviorum, Montium, Planities, et



EXPLICATIO

M. Mons. I. Insula. S. Sinus. L. Lacus.
 Pal. Paludes. Fl. Fluvius.

Orthographicam delineationem exhibens Marium, Sinuum,
Callium adminiculo Tabi Optici à Clariss. D. IOANNE HEVELIO detectorum.



L I T E R A R V M .

P. Palus. C. Caput. P. Promontorium.
Fret. vel F. Fretum.





Summi Viri
**TERRARUM
ORBIS**
TABULA
auctore G. & S. Blaeuw
Amstelredami

ORBUM PLANA
TERRAM COM
TIUM SCENO



CIRCVLVS

CAPRI
CORVVS

AQVA
RIVS



HYPOTHESIS PTOLEMAICA
seu quae Terra totius Caeli
fit centrum



NETARUM
PLECTEN
GRAPHIA.

ARI
ES

EQVINOCTIALIS



HYPOTHESIS BRAHEA.
in qua cœlestium LUNE et TERRE
nantes et TERRA, reliquarum
q̄q̄q̄ Planetarum SOL.

A NEW MAP of the TERRA

to the Ancient Discoveries and most general D



RAQUEOUS GLOBE according to the Divisions of it into CONTINENTS and OCEANS



**PARTE OCCIDENTALE
DELL'EUROPA.**
*Descritta, e Disegnata
Dal P. Cosmografo Cornelio
All' Illustrissima et Excellentissima Signora
GIOVANNI DA NEVLA,
Senatore Angliano
Nella Serenissima Repubblica di Venezia.*





ITALIA
 Regno d'Italia
 Regno di Napoli
 Regno di Sicilia
 Regno di Sardegna
 Regno di Corsica
 Regno di Sardegna
 Regno di Sicilia
 Regno di Napoli
 Regno di Sicilia

La Nuova Geografia Universale...
 di Giacomo Anonimo...
 per Francesco e Felice...

MARE NEGRE, & MARE MAGGIORE.
 MONTVS BUXINTVS.

PARTE ORIENTALE DELL'EUROPA.
 Dal 2. Corsographo Cavallotti
 Illustrato, et Incisionissimo Signore
GIOVANNI DA MULA.
 Scrittore compulso
 Nella Serenissima Repubblica di Venezia.

RANEO

KAMETSCHATKA que Japonum OKU JESO
 Ex recentissima Russice Imperij-Mappa

NIPPON. & Japonia Insulae Septentrionalis et Jochigasima
 adpropria Societate Illustratione hactenus potest delineari velant
 illi ab ipsorum Mappa, in qua rubrica Primum, utrum Principum
 dem, videlicet in, Profectorem nomine curavit, et postulat



Numerantur in Imperio
Japonico.
 Gehortado, Via. VII
 Koku Provincie. LXXVIII
 Kori, Districtu. 604
 Kio, Urbu, plus 15000
 Mura, Paguli. 30988
 Castella. 146
 Sinagoga, na. 27700
 Bulgij, Angli, Doli. 12580

Nauti
 quom
 Japonici I
 Aliponia ad C
 1
 2
 3
 4
 5
 6
 7
 8
 9
 10



Seodaga
 Seoda
 Re
 Forum

Repositum, Pukongpukon dicitur
 pro, Adurogaja Comum

Morim Seoda, Nocturnum

Dajaru
 Jisu



QUA ET OCTO PROVINCIAS JAPONICAM
 qua fieri licuit fide & cura descriptum a JOH. CASPARO SCHEVCHZER

Collegio Medico Londinensi



a Pyxis apud Sinas et Japonas. prius

Europaeis nota, non perceptus
 Imperij à variis Terrarum Orbis partibus distantia
 Jacta Japonas quorum milliaribus

Japan. 330	A. Jap. ad Babilon. 320	A. Jap. ad Funchin. 1690
India. 340	Babilon. 160	Siam. 1870
China. 340	Kimden 140	Kidetya. 1800
India. 350	Komou 110	Son. 2200
India. 370	Bahai 170	Bokhem. 2400
India. 430	Siacy. 100	Siam. 2400
India. 450	Kascha. 100	Singla. 2400
India. 510	Canta. 110	Bengalens. 3500
India. 570	Connan. 140	Orinda. 3500



Vero Perillustri
 HANS SLOANE, Baronetto,
 Regni Britanniarum Britanniarum
 Academiae Scientiarum, Academie
 Saxonicae, Societatis
 Hanc Japonicam Imperij tabulam,
 In grati animi monumentum,
 à maxima ab ipso in me collata beneficia,
 ad Res Japonicas suo Museo spectantes
 struendam Japoniam Historiam benevole
 communicavit.
 meritoque sacrum esse voluit. J.C. SCHEVCHZER.





Remarque importante
 Il y a de grands dangers de se laisser séduire par les descriptions de richesses et de gloire que l'on trouve dans les livres de voyage, et de se laisser aller à l'envie de les imiter, sans avoir d'autre but que de se rendre célèbre par ses exploits. On ne doit pas se laisser aller à l'impulsion de ces passions, et se laisser séduire par les descriptions de richesses et de gloire que l'on trouve dans les livres de voyage, et de se laisser aller à l'envie de les imiter, sans avoir d'autre but que de se rendre célèbre par ses exploits. On ne doit pas se laisser aller à l'impulsion de ces passions, et se laisser séduire par les descriptions de richesses et de gloire que l'on trouve dans les livres de voyage, et de se laisser aller à l'envie de les imiter, sans avoir d'autre but que de se rendre célèbre par ses exploits.



ROUTE MARITIME

De Brest à Siam, et de Siam à Brest.

faite en 1685, et 1686, selon les remarques des six Pères les plus, envoyez par le ROY DE FRANCE en qualité de ses Mathématiciens dans les Indes, et le Chou

Dressé par le Père Corneille Caron, Géographe de la République de Venise.

Par le Cheu J. M. N. de la Compagnie des Indes de France, le Roy 1685.



On ne peut pas dire que les Indes soient un pays qui vaudroit le nom de Royaume, car on ne peut en dire qu'un grand Empire, et c'est ce qui a fait que les Français ne s'y sont point établis, mais qu'ils y ont seulement des Compagnies, qui ont le privilège de faire le Commerce avec ces Indes.

Le P. Caron.

ORBIS TERRARUM NOVA ET ACCURATA TABULA





Protestationes
et
SERCUNDO.
...
...
...



GREENLAND



VIRGINIA



FLORIDA



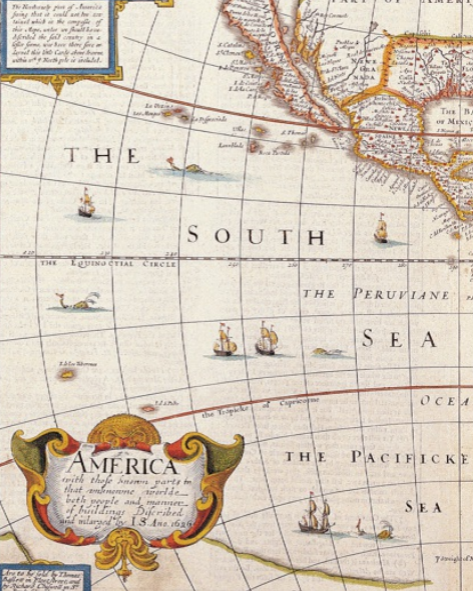
MEXICO



BRAZIL



The Northern part of America being that it could not be so far toward which is the compass of this Map, unless we should have described the full country in a like form, we have there fore inserted this little Circle above drawn within 48° North pole is inserted.



Are to be sold by Thomas Agulier in Fleet Street, and by Richard Chiswell in St. Pauls Church-yard.

THE UNKNOWN WORLD



W. Blaeuw. Ingegnieur der Konink. Acad. van Wapen. 1662.

MAPPE NOUVEAU

De
A Monseigneur le Comte
et Secretaire
Par son tres humble et
le ROYAL, Ingenieur
A Paris
Roi des Augustins
Fils
17



GRANDE MER DU SUD

PACIFIQUE

ANTIPODES

TERRES AUSTRALES ou ANTARCTIQUES

MER DU NORD

LE MONDE

est de trois
POLAIRE, NOUVEAU
le Monde Polaire Consist
et ANTARCTIQUES, le Nouveau
l'ancien Monde Comprend trois Grandes
les Terres Arctiques Sont,
l'Estrothlande, la Groenlande, Islande,
le Spitzberg, le Cap Glacé

Remuy
• Paris
• Le Roy
• Le Roy

MONDE

ELLE
de Maurepas Ministre
re d'Etat.

des Observant Serviteur
Geographe du Roi.

15
à vis le pauer
44



FERRESTRE
s sortes
EAU, ANCIEN,
en TERRES ARCTIQUES
Monde est L'AMERIQUE,
Par l'EUROPE, L'ASIE, et L'AFRIQUE,
les Terres Arctiques Sont,
la Nou^v Guinée, les I^{les} de Siam, la Nou^v Zelande,
la I^{le} de Feu, la Nou^v Hollande, le Cap de la Circonc^{is}.

NOVUS PLANIGLOBII TERRARUM POLUM CON



Pro
An
P
GERARDUM V
in foro v
sub signo C
1687

ESTRIS PER UTRUMQUE
SPECTUS



at
rdamii
ALCK Calosographus
o Den Dun
as Excubantii
Prudens







SEPTENTRIONALIVM REGIONVM DESCRIP.





IN NOVANA ANNO 1688



Pol^o Mundi
NAVIGATIONE
EVROPAE
AD EXTERAS

C.

Arcticus

ARIC

Circul' Arcticus

IN SVLA

landia

Antarcticus

S PRÆCIPVÆ
LORVM
NATIONES

AME

ANIAN

RICIA

BOREA

MARE DEL ZVR

Canceri

ÆQVATOR

MARE PACIFICVM

AVSTRALE

Antarcticus

60

50

40

30

20

10

0

10

20

30

40

50

60

70

80



GROENLANDIA

OCEANUS SEPTENTRIONALIS

OCEANUS DEUCALEDONIUS

OCEANUS OCCIDENTALIS

MARE ATLANTICUM

EUROPA

delineta et rectora edita

per NICOLAUM VISCHER.





ASIAE PARS

MEDITERRANEUM
ARABIA DESERTA
NUBIA
BAGAMIBRI
SINUS BARBARICUS ET
MADAGASCAR I.
S. LAURENTII P. RICORNI

RUBRU



Excusum in albus Auctoris
Amstelredamici



FEZZAICA MULIER



CONGENSIS



MAEGAFRICANA MULIER



GUINEUS





MAROCUS



MULIER ABISSINIA



AZANAGENSIS



MOZAMBIQUEA MULIER





VIRGINIANI



MAGELLANICI



BRASILIANI



MAGELLANICI





FRANCIA
VERGIES
MEXICANUS
AMERICA
AMERICA MERIDIONALIS
BRASILIA
MARE DEL NORT
TERRA AUSTRALIS

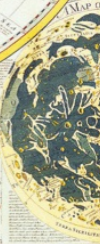




SCIENTIA TERRARUM
Opus, The Heavens and Earth's Astronomically
Containing the true Courses of Regid. Planets in the Solar System & Meridians



PLANETS	PERIODES	REMARKS
SUN	12 MONTHS	...
MERCURY	87 DAYS	...
VENUS	225 DAYS	...
EARTH	365 DAYS	...
MARS	687 DAYS	...
JUPITER	11.86 YEARS	...
SATURN	29.47 YEARS	...

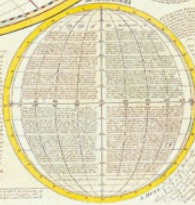


METACOELORUM

Geographically delineated & displayed
properly connected & delineated according to the latest Discoveries
(By G. D. Dese)



Sign	Symbol	Season	Element	Quality	Color
Aries	♈	Spring	Fire	Cardinal	Red
Taurus	♉	Summer	Earth	Fixed	Yellow
Gemini	♊	Autumn	Air	Mutable	Green
Cancer	♋	Winter	Water	Fixed	Blue
Leo	♌	Spring	Fire	Fixed	Orange
Virgo	♍	Summer	Earth	Mutable	Light Green
Libra	♎	Autumn	Air	Fixed	Pink
Scorpio	♏	Winter	Water	Fixed	Dark Green
Sagittarius	♐	Spring	Fire	Mutable	Light Orange
Capricorn	♑	Summer	Earth	Fixed	Light Yellow
Aquarius	♒	Autumn	Air	Mutable	Light Blue
Pisces	♓	Winter	Water	Mutable	Light Green



MAPPE N CARTE UNIVERSELLE

DRES
sur les Relations les plus
Observées Astronomiques
Royale de Sciences
Corroy

PAR J. B. NOLIN
A PARIS



L'usage du Soleil
L'usage du Soleil est de servir de mesure de temps et de lieu. Il est aussi de servir de mesure de la hauteur du Soleil au dessus de l'horizon. On se sert de cet usage pour trouver le jour et la nuit, le jour et la nuit, le jour et la nuit.

L'usage du Soleil
L'usage du Soleil est de servir de mesure de temps et de lieu. Il est aussi de servir de mesure de la hauteur du Soleil au dessus de l'horizon. On se sert de cet usage pour trouver le jour et la nuit, le jour et la nuit, le jour et la nuit.



NOVA TOTIUS TERRARUM ORBIS GEOG



EUROPA

Delineata juxta Observaciones
Excell^{ti} Virorum Academiae
Regalis Scientiarum et nonnullor
aliorum et juxta recentissimas
annotationes.

Per G. de L'ISLE Geogr. Parisiæ
Prostat nunc in Officina
TOMÆ CORN. LOTTER
Geogr. et Chalcogr.
AUG. VIGNEL.



ANNOTATIO.

Secuti plures res in hac mappa et in aliis
quæ post in publicum lucem omnes differunt
ab illis, quæ repetuntur in tabulis hæc
hæc vulgatae sunt; aquam erit; ut hæc
adventuramus, quod non antiquitate factum
est, et quod à suo ratio recedat bonis
novitatis et mutationis, in nova intro-
ductore sua ad Geographiam.

Præmis Meridianus

O C E A

N U S



INSULÆ CANARIÆ
I. Palma
I. Teneriffa
I. Gomera
I. Canaria

Deserta

R. TAFLET

BARBARIÆ
Deserta Menis
TERRARUM
MARE

MARE GL

Circulus Arcticus

INSULÆ BRITANNICÆ
MARE GALLICUM
MARE MANICUM

O C E A

MARE GALLICUM

N U S

INSULÆ BRITANNICÆ

MARE GALLICUM

INSULÆ BRITANNICÆ

MARE GALLICUM

INSULÆ BRITANNICÆ

MARE GALLICUM







TERRARUM
ORBIS
TABULA

MAR DEL
EQUINOCTIALIS LINEA
ZUR quod et
MARE
PACIFICUM



Mirans
Astridamus est
320 reliquis ad
hunc incurvatur
ratione sphaeri
ca.

Cuzco metropolis Peru



Leuae distans
Miliaria German

TIERRA D'EL FOG



MARE DEL

NORT

MERICA
PICO RA
AMAZONES
R I
ON A

BRASILIA
PARANA
ACUTIA
Tabajarres
Magalates
Ovetnates

CAPRICORNI



AMERICA
MERIDIO:
NALIS

330 340 350 360 10 20 30 40 50 60



IAPONIA
DESC



CHINA

XAN
TON.

COREA INSVLA.

BVN
GO

OCCEANS.

MERI



EUROPAE
PARS

AFRICA
PARS

ASIA
ex magna orbis terrae
descriptione Gerardi
Mercatoris delinpta
studio et industria
G.M.
Iunioris.

MARE
RUBRUM

TERRA
POLARIS
ARCTICA

Militeria Germania
quarum 15
latitudinis

1669

NOVA TOTIVS TERRARVM ORBIS GEOGRAPHICA AC HYDROGRAPHICA TABULA



AMERICA SEPTENTRIONALIS
Circulus Arcticus
Tropicus Canceri

MARE PACIFICVM
Circulus Aquinoctialis
Tropicus Capricorni



AQUA

CA AC HYDROGRAPHICA TABVLA. Auth. Henr. Hondio.



Die Illustratio Geographica, Vnde
D. D. David. Smeilov. Antonio de
Wilson. et D. Martin. Waldemir
in Illustr. Academiae Praesentis
Professione eximii in vna
aliqua populi D. D.
Anno MDCCLXXII.



Small text in the bottom left corner, likely a dedication or publisher's information.

A NEW AND ACCVRAT MAP OF THE WORLD Drawne according



The Heaven and Elements

WATER

AMERICA OR MEXICO

NORTH

MAR DEL

NORTH

DEL

MAR

DEL

NORTH

THE OCEANE OF THE PACIFICKE SEA

AMERICA OR PERU

THE PACIFICKE SEA

AMERICA OR PERU

MAGALLANICA

SOUTH

FIRE

The Colours of the Sunne

EARTH

A Figure of the Sphere




Thomas Cardin



Discovered by the Company of Merchants of the East India Company, and the first discovery of the South part of the world.

Willelmus Blaeuw



The College of W. Blaeuw



LES HÉMISPHERES, ET EN DIVERSES AUTRES FIGURES.

à l'usage de la CLASSE DES VICTOIRES. Avec l'Ordre du Roy



MAPPE-MONDE GEO-HYDROGRAPHIQUE, ou DESCRIPTION GENERALE DU MONDE, qui SONT EXACTEMENT REMARQUEES EN GENERAL TOUTES LES PARTIES DE LA TERRE ET DE LA MER.



GLOBE TERRESTRE ET AQUATIQUE EN DEUX PLANS HEMISPHERES.
L'EAU SUIVANT LES RELATIONS LES PLUS NOUVELLES, par *à Noll.*





ASIA
with the Islands adjoining described, the state of the people, & Townes of importance, all of them newly augmented by F. S. Androm. 1626



ASSYRIAN WO



ARABIAN



ARMENIAN WO



A SVMATHRAN



A BALAVINATAN



A LAVAN



A MOLVCCAN



A CHINEAN



MOSCOVIAN



TAURTARIAN



EUROPA

Polar Arcticus

AMERICA
 MEXICANA
 CIRCULUS ARCTICUS
 CIRCULUS AQUINOCTIALIS

OCEANUS INDIANUS

PERUVIA

EL MARE PACIFICUM

TERRA AUSTRALIS
 MAGALANI

CIRCULUS ANTARCTICUS

PERUVIANA

MEXICANA

EUROPAE MARE



ASIA

Bluz Archicus

OCEANUS TARTARICUS

AFRICA

JAPAN

MARE ARABICUM

MAGALLANICA

TERRA AUSTRALIS

MAGALLANICA

AFRICA



SYRIE



ARABES



ARMENIUS FELIX



ETHIOPIA



INDIA





Excusum in diebus
Joanni Janssonii
Amstelodami, 1672



S TERRARVM

TRIO.



L I S N O N D V M C O G N I T A .

DIES.

EBVS HVMANIS, CVI AETERNITAS
TA SIT MAGNITVDO. CICERO.

ANIAN.

*Uterius Septentrionem versus hae
regiones incognitae adhuc sunt.*

SEPTE

IVIVIRA

TOLM

TOTO

TEAC

MARAYA

TERLICHICH

HISPANIA NOVA

Las de las brachas
Archipelago di
SAN LA ZARO.

OCCIDENS



Circulus Aequinoctialis



NOVA GUINEA Antea
na Cosmographi Florenti vocata et
nunc nomen Dny Provasari
habet

*Merito de nobis informata que dicitur
de Maribus, quod non habentur
inter ipsa latere.*



AMERICAЕ SIVE
NOVI ORBIS, NOVA
DESCRIPTIO.

MER



NT RIO.

SAGVENA

NOVA FRANCIA

FRANCIA

NOVMBEGA

ESTOLANT

C. de Labrador

S. Brendano

CHILAGA

NOCCOSA

APALCHERIN

C. de S. Iuan

Delorveto

7^o Verde

CALICVAS

YAGUI

LA PEO

C. de S. Iuan

La Invernal

8^o Verde

CAPASCIL

TOVA

CVBA

Caribana

Anganda

9^o Verde

TOVA

CVBA

Caribana

Anganda

Anganda

10^o Verde

TOVA

CVBA

Caribana

Anganda

Anganda

11^o Verde

TOVA

CVBA

Caribana

Anganda

Anganda

12^o Verde

TOVA

CVBA

Caribana

Anganda

Anganda

13^o Verde

TOVA

CVBA

Caribana

Anganda

Anganda

14^o Verde

TOVA

CVBA

Caribana

Anganda

Anganda

15^o Verde

TOVA

CVBA

Caribana

Anganda

Anganda

16^o Verde

TOVA

CVBA

Caribana

Anganda

Anganda

17^o Verde

TOVA

CVBA

Caribana

Anganda

Anganda

18^o Verde

TOVA

CVBA

Caribana

Anganda

Anganda

19^o Verde

TOVA

CVBA

Caribana

Anganda

Anganda

20^o Verde

TOVA

CVBA

Caribana

Anganda

Anganda

21^o Verde